

Nautisches Kroatien

Voller unentdeckter Inseln

Fülle dein Leben nicht mit Tagen, fülle deine Tage mit Leben.


KROATIEN
Voller Leben

ENTDECKE DEINE GESCHICHTE AUF kroatien.hr



An aerial photograph of a Croatian coastline. The water is a deep, vibrant blue, transitioning to a lighter turquoise near the shore. Several large, rugged rock formations jutting into the sea are visible. Two sailboats are on the water: one in the upper middle and another further down on the right. The overall scene is serene and picturesque, highlighting the natural beauty of the Croatian coast.

Nautisches Kroatien

WWW.KROATIEN.HR

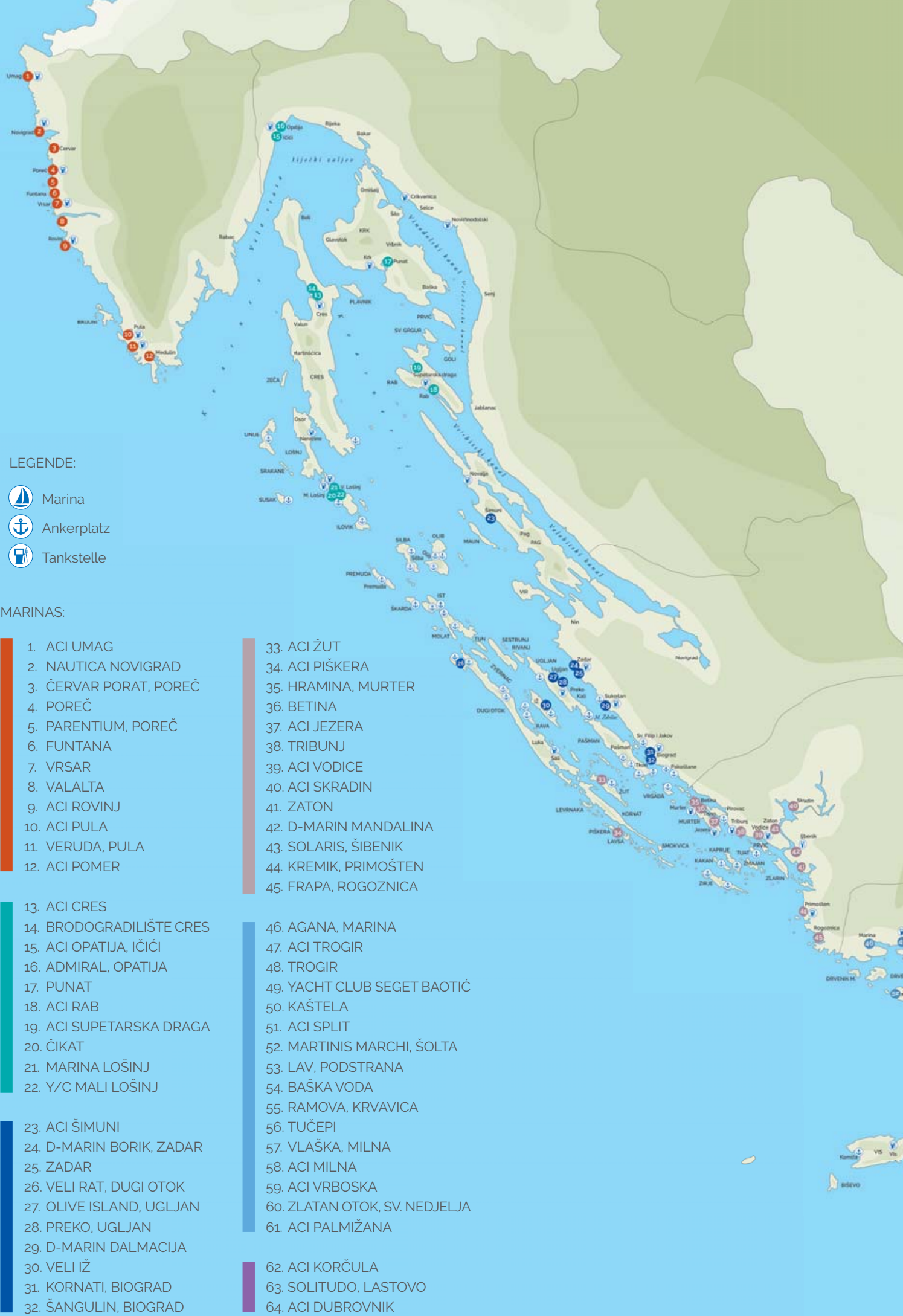
Eines der schönsten Weltmeere heißt Sie mit seinem tiefblauen Wasser, seinen türkisfarbenen Buchten, Sand- und Kiesstränden, charmanten Küstenstädtchen, urbanen Zentren, UNESCO-geschützten historischen Denkmälern, seiner unberührten Natur, einer ausgesprochen gut entwickelten nautischen Infrastruktur, ausgezeichneten Häfen und Ankerplätzen, seinem milden und angenehmen mediterranen Klima, einer Fülle an guter Unterhaltung, heimischem Essen und qualitativ hochstehenden Nahrungsmitteln, authentischen Weingeschichten sowie freundlichen Gastgebern herzlich willkommen.



Inhaltsverzeichnis

6	WILLKOMMEN AN DER KROATISCHEN ADRIA
10	ISTRIEN
26	KVARNER
42	DALMATIEN - ZADAR
58	DALMATIEN - ŠIBENIK
76	DALMATIEN - SPLIT
94	DALMATIEN - DUBROVNIK
106	SPORTSEGELN IN KROATIEN
108	ADRIATISCHE ADRENALINTOUR
114	NÜTZLICHE INFORMATIONEN
118	INFORMATIONEN FÜR NAUTIKER





LEGENDE:

-  Marina
-  Ankerplatz
-  Tankstelle

MARINAS:

1. ACI UMAG
2. NAUTICA NOVIGRAD
3. ČERVAR PORAT, POREČ
4. POREČ
5. PARENTIUM, POREČ
6. FUNTANA
7. VRSAR
8. VALALTA
9. ACI ROVINJ
10. ACI PULA
11. VERUDA, PULA
12. ACI POMER

13. ACI CRES
14. BRODOGRADILIŠTE CRES
15. ACI OPATIJA, IČIČI
16. ADMIRAL, OPATIJA
17. PUNAT
18. ACI RAB
19. ACI SUPETARSKA DRAGA
20. ČIKAT
21. MARINA LOŠINJ
22. Y/C MALI LOŠINJ

23. ACI ŠIMUNI
24. D-MARIN BORIK, ZADAR
25. ZADAR
26. VELI RAT, DUGI OTOK
27. OLIVE ISLAND, UGLJAN
28. PREKO, UGLJAN
29. D-MARIN DALMACIJA
30. VELI IŽ
31. KORNATI, BIOGRAD
32. ŠANGULIN, BIOGRAD

33. ACI ŽUT
34. ACI PIŠKERA
35. HRAMINA, MURTER
36. BETINA
37. ACI JEZERA
38. TRIBUNJ
39. ACI VODICE
40. ACI SKRADIN
41. ZATON
42. D-MARIN MANDALINA
43. SOLARIS, ŠIBENIK
44. KREMIK, PRIMOŠTEN
45. FRAPA, ROGOZNICA

46. AGANA, MARINA
47. ACI TROGIR
48. TROGIR
49. YACHT CLUB SEGET BAOTIĆ
50. KAŠTELA
51. ACI SPLIT
52. MARTINIS MARCHI, ŠOLTA
53. LAV, PODSTRANA
54. BAŠKA VODA
55. RAMOVA, KRVAVICA
56. TUČEPI
57. VLAŠKA, MILNA
58. ACI MILNA
59. ACI VRBOSKA
60. ZLATAN OTOK, SV. NEDJELJA
61. ACI PALMIŽANA

62. ACI KORČULA
63. SOLITUDO, LASTOVO
64. ACI DUBROVNIK



STADT ZAGREB

DAS MITTLERE KROATIEN

KVARNER

ISTRIEN

SLAWONIEN

LIKA - KARLOVAC

DALMATIEN – ZADAR

DALMATIEN – ŠIBENIK

DALMATIEN – SPLIT

DALMATIEN – DUBROVNIK



SEEFART
IN KROATIEN

WILLKOMMEN AN DER KROATISCHEN ADRIA

Die kroatische Küste, die mit ihrer Schönheit eine große Anzahl von Besuchern anzieht, erforscht man am besten vom Wasser aus. Die kroatische Adria bietet, neben einer außerordentlich zerklüfteten Küstenlinie mit über tausend großen und kleinen Inseln, eine Vielzahl an Naturphänomenen, ein äußerst sauberes Meer, ein hervorragendes Angebot an autochthonen Weinen und ein vorzügliches gastronomisches Angebot sowie ein tausende Jahre altes geschichtliches und kulturelles Erbe. Die Spuren, die unterschiedliche Kulturen auf diesem Gebiet zurückgelassen haben, machen den besonderen Charme dieser Gegend aus und tragen zur kulturellen Vielfalt dieses relativ kleinen Raumes bei. Hinzu kommt die vielfältige Schönheit der Natur, denn auf dem kroatischen Festland sowie auf den Inseln befinden sich nicht weniger als fünf Nationalparks, die das Entdecken des kroatischen Meeres und der kroatischen Küste zu einem einzigartigen Erlebnis machen. Es gibt wenige, die sich damit rühmen können, die kroatische Küste gut zu kennen. Jedoch gibt es viele, die sie jedes Jahr wieder besuchen und es genießen, die authentische



Schönheit dieses Teils des Meeres im Herzen des europäischen Kontinents zu entdecken. Dank den Inselgruppen, die sich längs der gesamten Küste erstrecken, ist das kroatische Meer gut geschützt und es gibt so gut wie keinen Ort, an dem man nicht in einem sicheren Hafen Zuflucht findet. Schwieriger wird die Auswahl des Hafens, denn auf dem Großteil der Inseln befinden sich wunderschöne Küstenstädtchen mit einer reichen Geschichte, in denen sich das Leben früherer Zeiten noch erhalten hat und die in den Sommermonaten eine besonders schöne und malerische Facette offenbaren. Eine Auswahl der schönsten Buchten in der kroatischen Adria zu treffen ist nahezu unmöglich, denn jede Bucht ist auf ihre Art einzigartig. Die Nautiker haben daher die Qual der Wahl, jene Bucht zu finden, die ihn ihren Augen die schönste ist.

DAS CHARTERN VON SCHIFFEN IN KROATIEN



Viele Nautiker sind in der Adria mit eigenen Schiffen unterwegs, jedoch ist die Zahl derer, die ein Schiff mieten, größer. Segelschiffe, Katamarane und Motorboote ohne Besatzung machen



den Großteil des Charterangebots in Kroatien aus, wodurch Kroatien schon seit Jahren einer der führenden Chartermärkte weltweit ist. Andererseits wächst das Angebot an Yachten mit Besatzung und diese schwimmenden Boutique-Hotels werden immer öfters von einer Klientel gebucht, die auch auf dem Meer gehobene Dienstleistungen sucht. Dieses Angebot schließt sowohl traditionelle Holzsegelschiffe als auch große Motorjachten der gehobenen Klasse ein. Immer öfters werden heutzutage Boote auch nur tageweise gemietet, denn viele Gäste, die ihren Urlaub auf dem Land verbringen, entschließen sich dazu, ein Schnellboot zu mieten, mit welchem sie tagsüber die Schönheiten des kroatischen Meeres entdecken.

DIE NAUTISCHE INFRASTRUKTUR

Kroatien ist bereits seit drei Jahrzehnten ein bekanntes Reiseziel, das Nautikern eine außerordentlich gute Infrastruktur bietet. An der Küste befinden sich über 60 Marinas, von denen die besten auch zu den weltweit besten zählen. Und die sogenannten saisonalen Marinas



Die kroatische Küste ist für ihre Naturschönheiten und eine ausgezeichnete nautische Infrastruktur bekannt

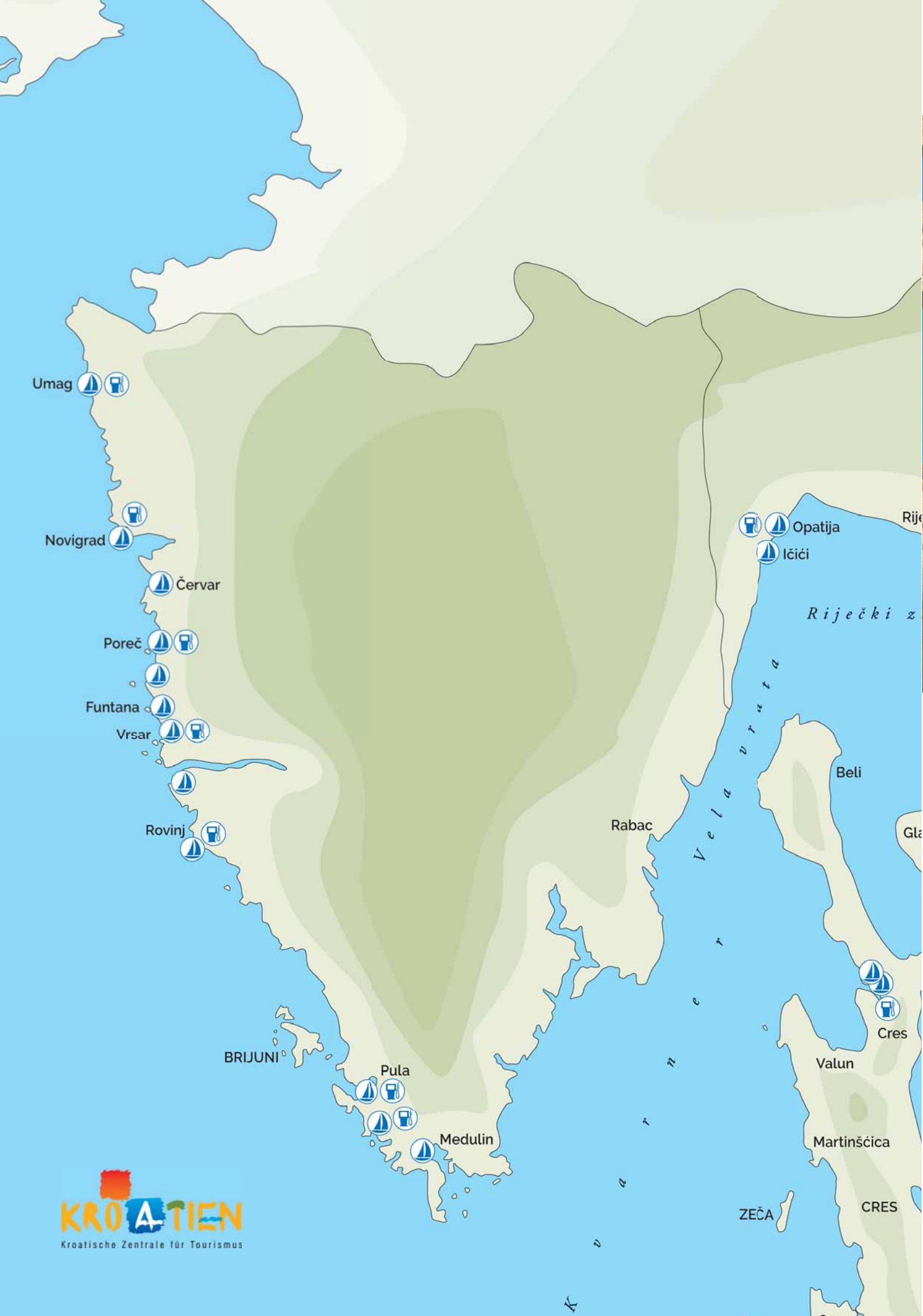
auf den entfernteren Inseln bieten einen besonderen Charme. Unabhängig davon, wo Sie sich befinden, in Kroatien werden Sie immer einen sicheren Liegeplatz in einer Marina finden, die alle für Ihr Boot benötigten Dienstleistungen anbietet. Andererseits bieten auch die Küstenstädtchen mit ihren traditionellen steinernen Rivas ebenfalls Liegeplätze an, und auch wenn sich das Niveau der Dienstleistungen von Ort zu Ort unterscheiden kann, machen sie einen bedeutenden Teil des nautischen Angebots aus. Ebenso sind heutzutage zahlreiche Buchten mit Bojen ausgestattet, an denen Sie gegen ein Entgelt anlegen können, und die Ihnen dafür eine naturbelassene Umgebung und einen ruhigen Schlaf bieten. Die letzte, jedoch nicht weniger wichtige Option ist in einer der unzähligen wilden Buchten zu ankern, wofür jedoch das entsprechende Wissen und Können benötigt werden. Dafür werden Ihnen aber der direkte Kontakt mit der Natur und ein einmaliges Erlebnis des Aufenthaltes auf dem Meer geboten.



ISTRIEN

DER ROMANTISCHE MIKROKOSMOS







Pula

ISTRIEN


Istrien ist die am besten entwickelte kroatische Region, weithin bekannt für malerische Städtchen in ihrem Landesinneren, zahlreiche Weinstraßen und ein fantastisches Gastronomieangebot, aber auch für den gut entwickelten Nautik-Tourismus. Die Westküste Istriens, von Kanegra im Norden bis zum Kap Kamenjak im Süden, ist dicht gespickt mit historischen, lebendigen Städtchen, während die Ostküste Istriens, von der Bucht Tuna-rica aus bis zu den Kliffen von Brsec ein noch immer relativ unberührtes, mystisches und dünn besiedeltes Gebiet darstellt, das noch immer viele Geheimnisse hütet und versteckte romantische Ecken zu bieten hat. Ein idealer Ausgangspunkt für die Erforschung des istrischen nautischen Gebiets ist die Stadt Rovinj, ein herrliches Städtchen mit einem besonderen Charme, welcher sich in den lebendigen Farben, der gut erhaltenen mittelalterlichen Architektur und einem hervorragenden Gastronomieangebot widerspiegelt. Die ACI Marina Rovinj liegt im südöstlichen Teil des Hafens, der den schönsten Blick auf die Stadt bietet, und ist durch die Insel der Hl. Katarina vor allen Winden völlig geschützt. Nur 12 nautische Meilen von Rovinj entfernt und unweit der Stadt Pula liegt der einzige istrische Nationalpark: der Brijuni-Archipel, welcher sich mit seinen 14 Inseln über eine Fläche von 736 Hektar erstreckt und auf Grund der unberührten Natur, einer reichen archäologischen Geschichte und der einmaligen Flora und Fauna zu einem der schönsten Archipelle des Mittelmeers zählt. Die typisch mediterrane Flora auf den Brijuni-Inseln ist sehr vielfältig und umfasst 600 verschiedene Pflanzenarten, von welchen viele exotisch sind. Auf der Insel Veli Brijun, der größten Insel des Archipels, befindet sich das nautische Zentrum mit Anlegestellen für Yachten. Falls Sie kein eigenes Boot besitzen, können sie die Marina sehr schnell mit dem Touristenschiff erreichen, welches im Hafen Fažana nahe Pula anlegt.

BELIEBTE ROUTEN

Fast jede Stadt an der Westküste Istriens verfügt über eine moderne Marina, doch trotz der großen Anzahl an Anlegestellen, halten sich die Nautiker eher selten in diesem Gebiet

auf und verlassen meistens relativ bald Rovinj, Vrsar, Poreč, Novigrad oder Pula, um die nahen Kvarner-Inseln zu erkunden, oder sie fahren weiter in Richtung Süden. Eigentlich schade, denn die malerischen istrischen Städtchen an der Westküste der Halbinsel haben viel zu bieten, von Kultur- und Unterhaltungsinhalten über eine ausgezeichnete Gastronomie bis zu wertvollen Ausgrabungsstätten. Die Brijuni-Inseln sind der einzige Archipel der istrischen Halbinsel, welcher auf Grund seiner Schönheit zu einem unumgänglichen Zwischenstopp bei jeder nautischen Route gehört. Sollten Sie mit Ihrem Schiff auf der Insel Mali Brijun anlegen, dann können Sie sich auf einen Spaziergang entlang der märchenhaften Buchten begeben, ein Fahrrad mieten, eine der zahlreichen Ausgrabungsstätten oder den Safaripark besuchen. Und was halten Sie von einem Golfspiel auf einem Golfplatz mit neun Löchern? Von den Brijuni-Inseln aus können Sie leicht die 17 nautische Meilen entfernte Ortschaft Pomer in der Bucht von Medulin erreichen. Halten Sie in einer der wun-

Rovinj



Die verführerischen
Küstenstädtchen
und charmanten
Ortschaften im
Inneren der Halbinsel
ergänzen sich
ausgezeichnet

derschönen Buchten Soline, Portić oder Debeljak an und gönnen Sie sich ein erfrischendes Bad. In der Ortschaft Pomer finden Sie gut erhaltene antike Überreste sowie römische Villen und Strandbäder, wobei die Kirche der HL Flora, die während der byzantinischen Herrschaft erbaut wurde, eine dominierende Stellung einnimmt. Die Entfernung zwischen Pomer und Pula beträgt 17 nautische Meilen und die größte Stadt der istrischen Gespanschaft ist schon wegen der hervorragend erhaltenen antiken Bauten, unter welchen das römische Amphitheater aus dem ersten Jahrhundert, das zu den sechs größten der Welt zählt und von den Einheimischen Arena genannt wird, am bekanntesten ist, einen Besuch wert. Es ist eines der besterhaltenen Amphitheater aus der Antike, das heute für Sommerfilmfestivals und verschiedene Kulturveranstaltungen genutzt wird. In der Umgebung von Pula gibt es mehrere Marinas, in denen Sie Ihr Boot anlegen können. Eine dieser Marinas liegt sogar im alten Stadthafen, in der unmittelbaren Nähe des Stadtzentrums.

Fažana



Motovun



VERSTECKTE ROUTEN

Obwohl es um Istrien herum keine Inseln und Eilande gibt wie im restlichen Teil der Adria, kann man auch hier, vor allem entlang der Ostküste, weniger zugängliche Plätzchen finden, die sonst nur noch die Einheimischen kennen. Eine der neu entdeckten Perlen ist jedenfalls der Kanal von Raša, welcher von Winden gut geschützt und daher ideal zum ankern ist, mit noch unberührter Natur und einem schönen Restaurant am Ende der Bucht. Tief im Kanal von Raša liegt die Bucht Blaž, die zu römischen Zeiten ein wichtiger Hafen auf der Seeroute zwischen Pula und Trsat war. In unmittelbarer Nähe des Meers lagen fünf Mühlen, was eine wahre Seltenheit war. Ihre Reste sind auch heute noch zu sehen. Zu weiteren versteckten Sehenswürdigkeiten des istrischen



Leuchtturm Porcer

Römisches Kastrium – Nationalpark Brijuni



Archipels zählen auch zwei Unterwasserhöhlen unweit des Kaps Kamenjak. Ankern ist wegen den starken Winden in diesem Gebiet nicht zu empfehlen. Daher ist es besser, in der Bucht Debeljak anzuhalten und den Weg zu Fuß fortzusetzen. Nicht zu vergessen ist auch der namhafte Kanal von Lim, der zu einer der schönsten Landschaften Istriens zählt und der ein Teil der 35 km langen Talsenke von Lim ist, die sich fast bis zur Stadt Pazin im Herzen Istriens erstreckt. Allein der Kanal ist etwas länger als 10 km. An beiden Seiten des Kanals erheben sich steile Felswände, die stellenweise bis zu 100 m Höhe erreichen. Am Kanalboden ruhen zahlreiche antike Gegenstände, da viele Schiffe bei Unwetter den Kanal als einen sicheren Zufluchtsort nutzten.



Der Nationalpark Brijuni ist eine der Perlen des kroatischen Tourismus. Er ist dank der örtlichen Marina für Nautiker leicht zugänglich



Euphrasius-Basilika



Amphitheater 'Arena', Pula



Grožnjan



UNESCO / KULTUR

- Vom einzigartigen istrischen Kulturerbe zeugen die **Euphrasius-Basilika in Poreč** aus dem 6. Jahrhundert sowie die Kirche der Hl. Euphemia in Rovinj
- **Das Amphitheater in Pula** ist das sechstgrößte römische Amphitheater der Welt und eines der bestbewahrten. Es wurde im ersten Jahrhundert vor Christus errichtet. Damals diente es als Arena für Gladiatorenkämpfe. Heute ist es ein beliebter Ort für Konzerte und Filmfestivals
- **Motovun** ist für sein Filmfest bekannt. Es handelt sich um eine kleine istrische romantische Stadt, die sich auf einem Hügel oberhalb des Motovun-Waldes und des Flusses Mirna befindet
- Ebenso märchenhaft ist der Ort **Grožnjan**. Dort befindet sich das Internationale Kulturzentrum der kroatischen jungen Musiker
- **Der Nationalpark Brijuni** ist das wertvollste Naturjuwel Istriens. Er besteht aus einem Archipel von 14 Inseln, auf denen sehr seltene Pflanzen- und Tierarten leben. Außerdem ist der Nationalpark ein idealer Ort für Golf- und Pololiebhaber. Mit seinen zahlreichen



Nationalpark Brijuni



Nationalpark Brijuni

NATUR / GASTRO

Überresten aus der Urgeschichte und aus der Antike, die überraschenderweise sehr gut erhalten sind, gehören die Brijuni-Inseln zu den attraktivsten Archipelen des Mittelmeerraums

- An der Westküste Istriens befindet sich eine tief ins Festland eindringende Meeresbucht, der so genannte **Limski-Kanal**. Aufgrund seiner besonderen Vegetation hat der Kanal den Status eines Küstennaturschutzgebiets. Hier genießen es Gäste auch, Europäische Austern zu essen, die hier gezüchtet werden
- Istrien ist eine Region, die für ihre erstklassigen Weine und ihr extra natives Olivenöl bekannt ist. Deshalb lohnt es sich, einen Spaziergang durch die dortigen **Wein- und Olivenölstraßen zu machen**
- Ein wahrer Genuss für den Gaumen sind die istrischen Delikatessen wie **Trüffel, Fleisch vom Boškarin-Rind, einer istrischen Rinderart, Wildspargel, Maneštra, Ombolo, Wurst mit Sauerkraut, Seezunge, Krebse und Muscheln** aus dem Limski-Kanal. Dazu wird immer der passende Wein serviert: **Malvasier oder Teran**



Limski-Kanal



Trüffeln



Weingarten, Istrien



ACI MARINA UMAG

Die während des ganzen Jahres geöffnete ACI Marina Umag liegt im nördlichen Teil des Stadthafens und bietet alle Dienstleistungen und den größten Komfort für Nautiker. Die Marina kann große Yachten bis zu einer Länge von 40 m aufnehmen. Umag ist verkehrsmäßig an ganz Europa angebunden und im Umkreis von etwa hundert Kilometern befinden sich drei internationale Flughäfen - Pula, Triest und Ljubljana.



✉ HR-52470 UMAC, Šetalište Vladimira Gortana 7
☎ +385 (0)52 741 066 • 📠 +385 (0)52 741 166
💻 www.aci-marinas.com • ✉ m.umag@aci-club.hr
📍 45° 26,3' N; 13° 31,2' E

MARINA NAUTICA

Die Marina Nautica ist ein einzigartiges Objekt, das eine erstklassige Marina mit allen erforderlichen Serviceleistungen sowie ein exklusives 4*-Hotel umfasst, das seinen Gästen erstklassige Unterkunftsmöglichkeiten in den 42 geräumigen Zimmern und Suiten bietet. Den Gästen stehen zahlreiche Zusatzleistungen wie z. B. ein Wellness-Bereich mit Innenpool, Saunas, Whirlpool, Massagen sowie das ausgezeichnete Restaurant Navigare und die Wein- und Loungebar zur Verfügung.

✉ HR-52466 NOVIGRAD, Sv. Antona 15
☎ +385 (0)52 600 480 • 📠 +385 (0)52 600 450
💻 www.nauticahotels.com • 📍 45° 9' N; 13° 34' E
✉ marina@nauticahotels.com





MARINA ČERVAR PORAT

Die Marina Červar Porat befindet sich in der gleichnamigen Tourismsiedlung, sechs Kilometer nördlich von der Stadt Poreč. Die Marina ist erstklassig ausgestattet und verfügt über einen eigenen technischen Service mit Mechaniker, Elektriker, Tischler, Kunststoffverarbeitung, Kran und Ersatzteilladen. In der Nähe der Marina finden Sie die restlichen Inhalte – Restaurant, Geschäft, Reisebüro und Souvenirgeschäft.



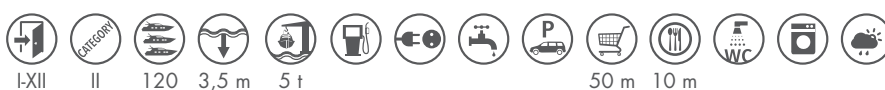
✉ HR-52449 ČERVAR PORAT, Riva amfora 8
☎ +385 (0)52 436 661 • 📠 +385 (0)52 436 320
💻 www.lagunaporec.com • 📍 45° 16' 30" N; 13° 35' 4" E
✉ marina.cervar@plavalaguna.hr



MARINA POREČ

Die Marina Poreč ist eine kleine Marina im Herzen der Stadt bzw. im südlichen Teil des Hafens von Poreč. In unmittelbarer Nähe zur Marina befinden sich verschiedene Gastronomieobjekte und Geschäfte. Im Bereich der Marina ist eine Tankstelle und in ihrer Nähe ein 5t-Kran für den Bedarf der Marina. In der Marina gibt es keinen technischen Service, aber die fachliche Unterstützung ist durch das Unternehmen Fereli sichergestellt.

✉ HR-52440 POREČ, Turističko šetalište 9
☎ +385 (0)52 451 913 • 📠 +385 (0)52 451 913
💻 www.usluga.hr • ✉ info@marinaporec.com
📍 45° 13' 3" N; 13° 36' E





MARINA PARENTIUM

In der Touristiksiedlung Zelena Laguna, in der Bucht Molindrio, direkt am Hotel Laguna Parentium und 6 km von der Stadt Poreč entfernt, liegt die Marina Parentium. Die Marina verfügt über einen technischen Service für alle Nautiker-Dienstleistungen, ein Restaurant und ein Geschäft. Die Nautiker können die gleichen Leistungen wie die Gäste der umliegenden Hotels in Anspruch nehmen. Dazu zählen Unterkünfte in den Hotels und Ferienwohnungen, Post, Arzt, Souvenirgeschäft, Reisebüros, Sport- und Freizeitangebote.



✉ HR-52440 POREČ, Zelena laguna b.b.
 ☎ +385 (0)52 452 210 • 📠 +385 (0)52 452 221
 💻 www.lagunaporec.com • 📍 45° 12' 30" N; 13° 35' 40" E
 ✉ marina.parentium@plavalaguna.hr

MARINA FUNTANA

An der Westküste Istriens, in der Nähe der Siedlung Funtana, befindet sich die Marina Funtana. Die Marina ist während des ganzen Jahres geöffnet, und den Nautikern stehen dort der technische Kundendienst mit Kran, ein Geschäft mit nautischem Zubehör, Taucherdienstleistungen und WLAN-Internetzugang zur Verfügung, während man für die Kraftstoffversorgung etwa 1,5 Seemeilen südlich zur Marina Vrsar fahren muss. In der Ortschaft selbst gibt es Restaurants, einen Supermarkt, Geschäfte, eine Arztpraxis, eine Post, einen Bankautomaten, eine Werkstatt für Bootsmotoren, Cafes sowie zahlreiche Freizeit- und Sportangebote.



✉ HR-52452 FUNTANA, Ribarska 11
 ☎ +385 (0)52 428 500 • 📠 +385 (0)52 428 501
 💻 www.montraker.hr • ✉ funtana@montraker.hr
 📍 45° 10' 59" N; 13° 35' 85" E





MARINA VR SAR

Die bekannte Touristensiedlung sowie der Hafen Vrsar befinden sich an der Westküste Istriens. Die Marina Vrsar liegt in der Ortschaft selbst, so dass den Gästen verschiedene Angebote bzw. das reiche gastronomisch-touristische Angebot der Stadt zur Verfügung steht. Die Marina ist natürlich durch die Insel Sv. Juraj geschützt, und von außen ist sie von 18 unbewohnten Inselchen umkreist, was ihr eine zusätzliche Schönheit verleiht. Die Marina stellt ihren Gästen auch einen kostenlosen Wi-Fi-Internetzugang sicher.



✉ HR-52450 VR SAR, Obala Maršala Tita 1a
 ☎ +385 (0)52 441 052 • 📠 +385 (0)52 441 062
 💻 www.montraker.hr • ✉ vrsar@montraker.hr
 📍 45° 8' 93" N; 13° 35' 94" E



MARINA VALALTA

Die Marina Valalta ist der erste und einzige FKK-Hafen an der Adria. Sie ist ideal für kleinere Wasserverfahrzeuge, obwohl sie auch größere Yachten aufnehmen kann, und ihren Gästen bietet sie außer der sicheren Unterbringungen ihrer Boote Serviceleistungen auf dem Meer und dem Festland sowie das Aus- und Einwassern der Boote. In der Siedlung Valalta gibt es Restaurants, Snack-Bars, Läden, Kioske und zahlreiche Sportplätze.

✉ HR-52210 ROVINJ, Cesta za Valaltu – Lim 7
 ☎ +385 (0)52 804 800 • 📠 +385 (0)52 811 461
 💻 www.valalta.hr • ✉ valalta@valalta.hr
 📍 45° 7' 6" N; 13° 37' 7" E





ACI MARINA ROVINJ

Die ACI Marina Rovinj befindet sich im südöstlichen Teil des Stadthafens, von wo aus sich der schönste Blick auf Rovinj erstreckt. Die Marina in Rovinj kann große Yachten bis zu einer Länge von 60 m aufnehmen. Durch moderne Straßen ist sie an das europäische Autobahnnetz angebunden. Der internationale Flughafen Pula ist etwa 40 km entfernt und in der Nähe befinden sich auch die internationalen Flughäfen Triest und Ljubljana.



✉ HR-52210 ROVINJ, Šetalište Vijeća Europe 1
 ☎ +385 (0)52 813 133 • 📠 +385 (0)52 842 366
 💻 www.aci-marinas.com • ✉ m.rovinj@aci-club.hr
 📍 45° 4,6' N; 13° 38,4' E

ACI MARINA PULA

Die ACI Marina Pula ist eine wahre Stadtmarina, da sie im Herzen der Stadt Pula liegt. In der Marina können auch große Yachten bis zu einer Länge von 25 m anlegen. In der Nähe sind auch die Außenstellen des Hafenamtes und des Zolls. Dank der modernen Straßeninfrastruktur sowie dem nahegelegenen internationalen Flughafen (5 km) ist Pula aus ganz Europa gut zu erreichen.



✉ HR-52100 PULA, Riva 1
 ☎ +385 (0)52 219 142 • 📠 +385 (0)52 211 850
 💻 www.aci-marinas.com • ✉ m.pula@aci-club.hr
 📍 44° 52,4' N; 13° 51' E





MARINA VERUDA

Aufgrund ihrer Lage in der geräumigen Bucht Veruda, die sich südlich der Stadt Pula erstreckt, bietet die Marina Veruda eine sichere Zuflucht vor allen Winden, und lebt während des ganzen Jahres sehr intensiv. In der Marina gibt es ein Restaurant und die Panorama-Skipper-Bar Volaria. Die Nautikleistungen umfassen das Aus- und Einwassern der Boote sowie die Wartung und Reparatur von Wasserfahrzeugen und Motoren. Die Marina hat in ihrem Angebot auch acht Charter-Boote zum Erforschen der Schönheiten der Adria.



✉ HR-52100 PULA, Cesta prekomorskih brigada 12
 ☎ +385 (0)52 224 034 • 📠 +385 (0)52 211 194
 💻 www.marina-veruda.hr • ✉ recepcija@marina-veruda.hr
 📍 44° 50,4' N; 3° 50,3' E



ACI MARINA POMER

An der südlichen Spitze der istrischen Halbinsel, in der Bucht von Medulin, liegt die ACI Marina Pomer. Diese Marina ist eine der beliebtesten unter den Nautikern, da dort eine wahre Club-Atmosphäre herrscht. In unmittelbarer Nähe zur Marina (etwa 10 km) ist auch der internationale Flughafen Pula, während die internationalen Flughäfen Triest und Ljubljana etwa 120 km entfernt sind.

✉ HR-52100 PULA, Pomer 26 A
 ☎ +385 (0)52 573 162 • 📠 +385 (0)52 573 266
 💻 www.aci-marinas.com • 📍 44° 49' N; 13° 54' E
 ✉ m.pomer@aci-club.hr



An aerial photograph of a coastal town, likely in Croatia, featuring a dense cluster of buildings with red-tiled roofs. The town is situated on a hillside, with a large, light-colored stone structure, possibly a church or historical building, visible in the center. The foreground is filled with lush green trees. In the background, the bright blue sea stretches to the horizon, with a long pier or breakwater extending into the water. A small boat is visible on the water in the upper left corner.

KVARNER

DER DISKRETE CHARME DER NORDADRIA








Opatija (Abbazia)

KVARNER

Das Kvarner-Gebiet erstreckt sich von Opatija im Norden bis Karlobag im Süden und verfügt über moderne, in das europäische Straßennetz gut integrierte Verkehrslinien. Seine zahlreichen, gut ausgestatteten Marinas entlang der Küste, wie auch auf den gegenüberliegenden Inseln, machen es zum beliebten Reiseziel der Nautiker aus Mitteleuropa. Diese Region ist sehr abwechslungsreich und voller Gegensätze: die Entfernung zwischen der Insel Cres, einer der "wildesten" Inseln an der Adria-Küste und dem größten adriatischen Industriezentrum, der Stadt Rijeka, beträgt nur 10 nautische Meilen. Sogar die Kvarner-Inseln Krk, Cres und Rab haben zwei Gesichter – die Nordseite ist vorwiegend karg auf Grund des Windes Bura, der hier besonders stark weht, während die südlichen Hänge, wo der Großteil der Siedlungen liegt, viel mehr Vegetation und Leben aufweisen. Weiter Richtung Süden, um die Inseln Lošinj, Susak und Ilovik, weht der Wind Bura mit einer viel geringeren Intensität, weswegen die nördlichen Hänge dieser Inseln wesentlich grüner sind. Obwohl sich jede der fünf großen Kvarner-Inseln durch ihre eigenen Besonderheiten auszeichnet, sticht die Insel Susak, welche zu den kleinen Inseln gehört, besonders hervor und zwar in jedem Sinne des Wortes. Das ist die einzige Insel der Adria, deren Strände vollkommen aus Sand bestehen. Auf Grund ihrer relativ isolierten Lage hat sie den Geist und den Charme der alten Zeiten beibehalten. Die einmalige Sprache und fantastische, malerische, traditionelle Kleidung sind ein fester Bestandteil der Insel-Tradition, für welche sie weithin bekannt ist. Sie können Ihr Boot im kleinen Hafen anlegen und einen Spaziergang quer über die Insel machen, bis zum alten Leuchtturm und dem Dorf, in dem Sie die örtlichen Weine trojšćina und pleskunac probieren sollten. Die Kvarner-Region ist berühmt für ihr spezifisches önologisch-gastronomisches Angebot. Sollten Sie diesen Teil der Adria besuchen, empfehlen wir Ihnen auf jeden Fall die berühmte vrbačka Žlahtina zu probieren, einen autochthonen Weißwein, der sich sehr gut mit den Kvarner-Schrimps und Lammfleisch von Cres kombinieren lässt.

BELIEBTE ROUTEN

Die Schiffe, welche die Bucht der Adria verlassen und Richtung Süden fahren, verkehren selten entlang der Küste. Die wichtigsten Seewege verlaufen südlich der Insel Krk



Die harmonische Seefahrt
in der Kvarner-Bucht
ist von einer Reihe von
Naturschönheiten und
den Inseln als Zentren
des urbanen Lebens
gekennzeichnet.

Mali Lošinj

in Richtung der Insel Rab, vorbei an den Inseln Cres und Mali Lošinj. Die Charter-Touren in der Kvarner-Bucht starten meistens von der istrischen Halbinsel aus, wobei die beliebteste Route, die in sieben Tagen das ganze Aquatorium umrundet, die Inseln Unije – Cres – Krk – Rab – Ilovik und Susak umfasst. Falls Sie ausreichend Zeit haben, empfehlen wir Ihnen die Insel Cres etwas näher kennenzulernen. Diese Perle der Adria bietet himmlische Ruhe, grenzenlose Salbeifelder, schöne Olivenhaine und Weiden, auf welchen sich Schafe das ganze Jahr über frei bewegen. Die hohen, steilen Kliffe bieten den weißköpfigen Geiern Schutz. Die Insel Cres ist im letzten Jahrhundert abseits der wichtigsten Tourismusrouten geblieben und wurde im Unterschied zur Insel Krk nur gering urbanisiert, was sich neuerlich – im Vergleich zu den anderen Inseln – als einer ihrer größten Vorteile erwiesen hat. Das ist der richtige Ort für einen entspannten Familienurlaub, berühmt für seine Wander- und Fahrradwege. Neuerlich besuchen immer mehr Nautiker die Insel auf Grund ihrer guten geographischen Lage: die ACI Marina von Cres ist eine der schönsten und bestausgestatteten an der Adria. Besuchen Sie die alte, befestigte SteinStadt Lu-



Lopar, Rab



Lavendel, Cres



Rab

benice auf der Insel Cres, welche auf einem fast 400 Meter über dem Meer hohen Felsen thront und einen schönen Ausblick auf die Hochsee bietet. Am Fuße des Felsens liegt ein herrlicher Strand, den sie keinesfalls missen sollten. Sie können unweit des Strandes ankern und zu Fuß hinauf zur Stadt wandern, oder mit Ihrem Boot in den nahe gelegenen Hafen Valun auf der anderen Seite der Insel fahren. Ein ausgezeichnete Hafen, der immer mehr Nautiker anzieht und in dessen Nähe zahlreiche schöne Badebuchten liegen, ist jener auf der Insel Mali Lošinj. Zwischen Cres und Lošinj, an der künstlich durchgegrabenen Durchfahrt, liegt die Stadt Osor. Sie hat eine äußerst reiche Geschichte, denn in der Vergangenheit mussten alle Schiffe, die die dalmatinischen Inseln erreichen wollten, an dieser Stelle vorbeifahren. Heutzutage ist Osor eine Museumsstadt mit historischen Überresten, die in das neunte Jahrhundert vor Christus reichen. Eine weitere Insel, die bei einer Kreuzfahrt in der Nordadria nicht ausbleiben darf, ist die Insel Rab. Die mittelalterliche Stadt auf der gleichnamigen Insel besticht durch ihre märchenhaften Mauern, lange Uferpromenaden und zahlreiche, wunderschöne Sandstrände mit kristallklarem Wasser.




VERSTECKTE ROUTEN

Für die Nautiker, die sich nach Naturschönheiten sehnen, empfehlen wir die etwas weiter abgelegenen Inseln wie Unije und Srakane, die bei schönem Wetter ideal zum Baden sind. Empfehlenswert ist auch die Insel Cres mit ihrer besonders zerklüfteten Küste und ihren einsamen Buchten an der Südseite der Insel, wo Sie am frühen Morgen noch immer Rehe auf der Suche nach Trinkwasser beobachten können. Der Archipel von Kvarner ist überhaupt reich an ruhigen, versteckten Buchten, die guten Schutz zum Ankern bieten. Möchten Sie jedoch etwas wirklich Einmaliges erleben, so empfehlen wir Ihnen eine wahrhaft ungewöhnliche nautische Route, mit dem Besuch von zwei Inseln, welche lange Zeit als Gefängnis genutzt wurden: Grgur und Goli otok (die nackte Insel). Grgur liegt zwischen Rab, Krk, Prvić und Goli otok. Die Route, welche an der Südwestseite der Insel Krk vorbeizieht, führt zur Bucht des Hl. Gregor (Sv. Grgur) an der nordwestlichen Seite der

Sie finden im gesamten nautischen Gebiet versteckte Ecken, die nur mit einem Wasserfahrzeug zugänglich sind



Lubenice, Cres



Rab

Insel. Die Insel zeichnet sich durch eine üppige Vegetation, wunderschöne Buchten, Strände und sich abwechselnde steinige Landschaften und Wälder aus. Hier befand sich einst die Frauenstrafanstalt, deren Überreste auch heute noch beobachtet werden können. Nur wenige Stunden entfernt ist die berühmte Insel Goli otok mit den Überresten des einst berühmtesten europäischen Gefängnisses. Diese Insel war am Anfang ganz kahl und wurde erst durch die ersten Gefangenen aufgeforstet. Sie haben auch all die anderen hier befindlichen Gebäude aufgebaut. Auf Grund des mangelnden Trinkwassers gibt es auf der Insel keine ständigen Bewohner und nicht einmal Schafe sind hier anzutreffen. Immerhin können Sie in den Sommermonaten in der Bucht Vela Draga Halt machen, wo sich ein Restaurant und ein Souvenirgeschäft befinden, und in den touristischen Zug Goli Expresses einsteigen, welcher an Gefängnisgebäuden und Betrieben, die überall auf der Insel zerstreut sind, vorbei fährt.



TOURISMUS / NATUR

- **An der Riviera von Opatija** stehen wunderschöne Villen und Parks. Dank des Hotelangebots und der gastronomischen Spezialitäten wird der Ort das ganze Jahr über von vielen Touristen gerne besucht
- Im Herzen der Kvarner-Bucht befindet sich die kleine Ortschaft **Ičići**, die aufgrund des dortigen ACI-Yachthafens auf lokalem Niveau das Zentrum des Segelns ist
- In der Nähe der Insel Krk liegt die **kleine Inseln Košljun**, auf der sich ein Franziskanerkloster befindet, in dem ein Kruzifix aus dem 16. Jahrhundert aufbewahrt wird. Außerdem ist die Insel auch aufgrund ihrer Vegetation ein wahres Paradies auf Erden
- Auf der Insel Cres ist vor allem die kleine Ortschaft **Lubenice** ein sehr attraktiver Ort, der sich auf einer 378 m hohen Klippe befindet und sozusagen über dem Meer 'hängt'
- **Der Gänsegeier** ist ein Greifvogel und steht unter Artenschutz. Die Felsküste der Insel Cres ist der Lebensraum dieser geschützten Art
- An der Küste der Inseln Cres und Lošinj sind **Delphine** eine besondere Attraktion. Man kann beobachten, wie sie gefüttert werden und wie sie spielen



Opatija (Abbazia)



Baška, Krk





Lubenice



Košljun

ERBE / GASTRO

- Der **Nationalpark Risnjak** befindet sich an einem Schnittpunkt verschiedener europäischer Ökosysteme. Deshalb gibt es hier eine mannigfaltige Tier- und Pflanzenwelt sowie Karstlandschaften
- Der Wind, der vom Velebit Richtung Meer hinabweht heißt **Bora-Wind**. Es handelt sich um einen Nordwind mit starken Windstößen, aufgrund derer die nördlichen Gebiete der Inseln Pag, Krk und Rab durch eine fast ganz karge Landschaft gekennzeichnet sind. Diese Küstenteile sind vor allem unter Surfern sehr beliebt
- Auf der Insel Rab befindet sich im Ort **Lopar** ein wunderschöner Sandstrand, der sogar 1.500 lang ist
- Die **Tafel von Baška** auf der Insel Krk datiert aus dem 12. Jahrhundert und gehört zu den wertvollsten kroatischen Denkmälern mit einer Inschrift in glagolitischer bzw. altslawischer Schrift
- Von den gastronomischen Spezialitäten der Kvarner-Region empfehlen wir besonders: **Scampi, Insellamm, Wild, Waldobst** und viele essbare **Pilze, Raber Torte, Kastanien aus Lovran**. Unter den Weinen ist der Wein **Žlahtina aus Vrbnik** sehr beliebt



Kvarner-Scampi

Highlights



Učka



ACI MARINA CRES

Die große ACI Marina auf der Insel Cres liegt im Zentrum der größten, doch auch am dünnsten besiedelten adriatischen Insel. Cres ist schon seit Jahren ein attraktives Reiseziel unter den Liebhabern der unberührten Natur und Umweltfreunden und zieht zahlreiche Nautiker aus Europa und aus der ganzen Welt an, die die Leidenschaft und Faszination des Segelns erleben möchten. Die Fährlinie Brestova-Porozina verbindet die Insel Cres mit dem Festland, und die Fährlinie Valbiska-Merag mit der Nachbarinsel Krk. Die Bus- und Katarman-Verbindungen sind das ganze Jahr über gesichert.



✉ HR-51557 CRES, Obala sv. Benedikta 3
☎ +385 (0)51 571 622 • 📠 +385 (0)51 571 125
💻 www.aci-marinas.com • ✉ m.cres@aci-club.hr
📍 44° 56,9' N; 14° 25' E

MARINA BRDOGRADILIŠTE CRES

Die Marina befindet sich im Rahmen der Werft, südöstlich vom Hafen von Cres und vom Stadtzentrum, gut geschützt vor starkem Wind und vor Wellen. Die Verbindung der Insel Cres, und damit auch der Werft, mit dem Festland ist sehr gut. Die Insel hat zwei Fährverbindungen – Merag-Valbiska und Brestova-Porozina, sowie eine Schnellbootlinie mit dem Katamaran Cres-Rijeka.

✉ HR-51557 CRES, Peškera 2
☎ +385 (0)51 571 544 • 📠 +385 (0)51 571 544
💻 www.brodogradiliste-cres.hr
✉ bc.marina@ri.t-com.hr • 📍 44° 57' 48" N; 14° 24' 61" E





ACI MARINA OPATIJA

Die ACI Marina Opatija befindet sich in der Ortschaft Ičići an der Riviera von Opatija, einer Stadt, in der die erste Kuranstalt an der Adria eröffnet wurde und welche sich zur Wiege des Elitentourismus entwickelt hat. Der höchste istrische Berg Učka schützt die Marina vor starkem Wind. Die berühmte 12 km lange Uferpromenade, das sogenannte Lungomare, verläuft von Lovran über Ičići bis zur Ortschaft Volosko, direkt an der Marina vorbei. Die Marina ist ein idealer Ort für den Start und Abschluss eines Törns in der Adria. Im Umkreis von 150 km gibt es sogar fünf internationale Flughäfen und die Marina ist auch über die Autobahn mit ganz Europa äußerst gut verbunden.



✉ HR-51414 IČIČI, Liburnijska cesta 7 A
 ☎ +385 (0)51 704 004 • 📠 +385 (0)51 704 024
 🌐 www.aci-marinas.com • ✉ m.opatija@aci-club.hr
 📍 45° 19' N; 14° 17,8' E

MARINA ADMIRAL

Im Herzen der Kvarner-Bucht, im wunderschönen Opatija, liegt die Marina Admiral. Sie ist ideal für den Beginn eines Törns in der Adria. Sie befindet sich im Stadtzentrum, vor dem Hotel Admiral, dessen Inhalte und Dienstleistungen allen Gästen der Marina zugänglich sind. Die Marina hat das ganze Jahr über offen und die Nautiker können die Annehmlichkeiten des reichhaltigen Tourismusangebots an der Riviera von Opatija nutzen.

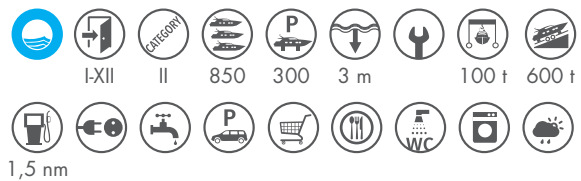
✉ HR-51410 OPATIJA, Maršala Tita 139
 ☎ +385 (0)51 710 444 • 📠 +385 (0)51 710 399
 🌐 www.marina-opatija.com
 ✉ reservations@remisens.com
 📍 45° 19' 6" N; 14° 18' 4" E





MARINA PUNAT

Die Marina Puntat wurde im fernen Jahr 1964 gegründet und beansprucht den Titel der ältesten kroatischen Marina. Diese wahre nautische Perle baut auf einer reichen Schiffsbautradition auf, von deren Qualität auch viele erfahrene Seeleute und zahlreiche Anerkennungen zeugen, denn sie wurde mehrmals zur besten kroatischen Marina erklärt. Sie liegt in einer Bucht, die vor Winden gut geschützt ist.



✉ HR-51521 PUNAT, Puntica 7
 ☎ +385 (0)51 654 111 • 📠 +385 (0)51 654 110
 🌐 www.marina-punat.hr • 📍 45° 13' N; 14° 37,6' E
 ✉ info@marina-punat.hr

ACI MARINA RAB

Die ACI Marina Rab liegt direkt im Stadthafen von Rab. Die Besucher der Marina können alle Annehmlichkeiten nutzen, die die zentrale Lage der Marina bietet. So befinden sich in unmittelbarer Nähe Restaurants, Geschäfte und Kunstgalerien, während in der Sommerzeit zahlreiche Kultur- und Vergnügungsveranstaltungen angeboten werden. Die Insel Rab ist über die Fährlinie Stinica-Mišnjak mit dem Festland verbunden. Auf der Strecke Rijeka-Rab verkehrt zudem täglich die schnelle Kattamaranlinie.



✉ HR-51280 RAB, Šetalište kap. I. Dominisa 101
 ☎ +385 (0)51 724 023 • 📠 +385 (0)51 724 229
 🌐 www.aci-marinas.com • ✉ m.rab@aci-club.hr
 📍 44° 45,4' N; 14° 46' E





☑ HR-51280 RAB

☎ +385 (0)51 776 268 • 📠 +385 (0)51 776 222

💻 www.aci-marinas.com • ✉ m.supdraga@aci-club.hr

📍 44° 48,2' N; 14° 43,7' E

ACI MARINA SUPETARSKA DRAGA

Supetarska Draga ist der Name einer Ortschaft und einer Bucht, die eine natürliche Fortsetzung des größten und fruchtbarsten Feldes von Rab ist. Dies ist ein kleines touristisches Paradies, denn vor der Bucht liegen drei Inselchen mit wunderschönen Sandstränden. In diesem Ambiente ist auch die ACI Marina untergebracht, die das gesamte Tourismusangebot der malerischen Insel Rab ergänzt. Zahlreiche Nautiker, die sie besucht haben, bezeugen den direkten Kontakt zur Natur und loben den kleinen Fischerort.

MARINA ČIKAT

Die Marina befindet sich in einer der schönsten und intimsten Buchten von Lošinj – in der Bucht Čikat. Hier erwarten Sie eine Mischung aus Romantik und Charme einer längst vergangenen Zeit, kombiniert mit Liebesgeheimnissen und einem raffinierten Luxus, den die Luxus-Hotels, Villen und ausgezeichnete Restaurants bieten. Kommen Sie und erleben Sie die gepflegte Tradition eines erstklassigen Urlaubs.

☑ HR-51550 MALI LOŠINJ, Čikat b.b.

☎ +385 (0)99 397 6209

✉ cikat@losinj-hotels.com

📍 44° 53' N; 14° 45' E

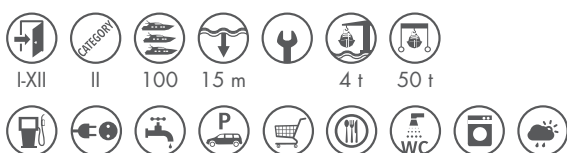






MARINA LOŠINJ

Die hundertjährige Tourismustradition, ausgezeichnete Naturschönheiten und gute Verkehrsverbindungen per Flugzeug, Fähre oder auf dem Landweg, waren eine wichtige Voraussetzung für die Entwicklung dieses nautischen Zentrums an der Adria. Neben den modernsten Dienstleistungen, die auf Nautiker zugeschnitten sind, bietet die Marina Lošinj auch eine spektakuläre Aussicht auf die Bucht von Mali Lošinj und den alten Stadtkern.



✉ HR-51550 MALI LOŠINJ, Runjica 5
 ☎ +385 (0)51 234 081 • 📠 +385 (0)51 520 334
 💻 www.marinalosinj.com • 📧 booking@marinalosinj.com
 📍 44° 32' 42" N; 14° 27' 29" E



Y/C MARINA MALI LOŠINJ

Im Zentrum der Nordadria, auf der immergrünen Insel Lošinj, unmittelbar vor dem Eingang in die Stadt Mali Lošinj, liegt die gleichnamige Y/C Marina. Die Insel Lošinj ist ein wahres Paradies für Nautiker auf Grund ihrer äußerst zerklüfteten Küste, die von zahlreichen Buchten und umliegenden Inseln geprägt ist. Zu ihrem Angebot zählen ein ausgezeichnetes Restaurant, ein Nahrungsmittelgeschäft sowie ein Nautikladen. Die Marina hat das ganze Jahr über offen.

✉ HR-51550 MALI LOŠINJ, Privilaka b.b.
 ☎ +385 (0)51 231 626
 💻 www.losinia.hr/marina • 📍 44° 32,6' N; 14° 28' E
 📧 yc.marina@losinia.hr






DALMATIEN
ZADAR

PRIVATES PARADIES IM HERZEN DER ADRIA







ZADAR *Dalmatien*


Der Archipel von Zadar umfasst, wie viele andere Teile der kroatischen Küste auch, ein Gebiet mit unterschiedlichsten Naturschönheiten, die sich in unmittelbarer Nähe befinden. Die Stadt Zadar und ihre nähere Umgebung verfügen, da sie sich im Herzen der Adria befinden, über eine ausgesprochen gut entwickelte nautische Infrastruktur, so dass dieses Gebiet auch sehr gut als Ausgangspunkt für weitere Törns in Richtung Osten oder Westen dienen kann. Im Norden ist Zadar durch das Velebit-Gebirgsmassiv geschützt, das zugleich auch eine klimatische Barriere zwischen dem Norden und dem Süden Kroatiens darstellt, wodurch dieses Gebiet gewissermaßen in der goldenen Mitte liegt. In geringer Entfernung finden Sie zahlreiche Inseln, Strände und wunderschöne Buchten, die Sie nur mit dem Schiff oder Boot erreichen können, wo Sie niemanden stören und auch von niemandem gestört werden. Dank der langen Fischertradition stehen Ihnen immer frische und ausgewählte Leckereien zur Verfügung. Dieses Gewässer ist eine wahre Herausforderung für Nautiker, die bei ihrem Törn neue Ecken erforschen und entdecken wollen, oftmals in Begleitung von Delfinen, die unter ihrem Bug mitschwimmen.

BELIEBTE ROUTEN

Auf dem offenen Meer liegt der westliche Teil des Archipels von Zadar, der aus den Inseln Olib, Silba, Premuda, Škarda, Ist und Molat besteht. Olib ist mit seinen wunderschönen Sandstränden eine der schönsten Inseln dieses Teils der Adria. Dank ihrer Ankermöglichkeiten auf der Südseite der Insel, aber auch weil sie auf der Route von der Kvarner-Bucht zur südlichen Adria liegt, ist auch die Insel Premuda bei den Nautikern sehr beliebt. Etwas näher zum Festland gelegen befindet sich die Insel Molat, ebenfalls ein beliebter Zielort, und es wäre schade, die nahegelegene Insel Silba nicht zu besuchen, die gute Anlegestellen, eine wunderschöne Natur und gute Hausmannskost bietet. Die populärste

Ankerstelle im diesem Teil des Archipels von Zadar, übrigens auch die größte an der ganzen Adria, ist die Bucht Pantera auf der Insel Dugi otok. Auf der Südseite der Insel Dugi otok befindet sich die Bucht Sakarun mit ihrem achthundert Meter langen wunderschönen Strand, der unter anderem zu den zwanzig schönsten Stränden der Welt gehört. Etwas weiter weg liegt die kleine Insel Mežanj, die den etwas weniger bekannten und somit auch weniger besuchten, aber ebenfalls sehr schönen Strand Veli Žal versteckt. Die Fahrt um den südlichen Teil der Insel verläuft im Zeichen der imposanten teilweise mehr als hundert Meter hohen Kliffs, die steil aus dem Meer herausragen, und so bis zur Einfahrt in den Naturpark Telašćica eine mystische Segelerfahrung bieten. Wenn Sie sich in der vier Seemeilen tiefen Bucht der Telašćica aufhalten, werden Sie die dort herrschende Ruhe genießen können, die an einen See erinnert. Dieselbe Stimmung herrscht auch an dem an der südöstlichen Seite der Kliffs

Dugi otok



Die steilen Klippen der Insel Dugi otok und ihre perfekt geschützten Buchten und Strände mit türkisblauem Wasser sind nur ein kleiner Teil des Archipels von Zadar

entstandenen Salzwassersee. Die Fahrt durch die Gewässer von Zadar setzt sich durch ein Gebiet fort, das von der schön gegliederten Nordseite der Insel Dugi otok sowie anderen Inseln geprägt ist, unter denen sich die Inseln Rava, Iž, Zverinac und Sestrunj besonders hervorheben. Die kleine Marina in Veli Iž verfügt über eine gute nautische Infrastruktur zum Erforschen dieses Gebietes, das zahlreiche Ankerstellen und Buchten von unberührter Schönheit zu bieten hat, während sich die besten Ankerstellen auf der Nordseite der Insel Dugi otok befinden. Das Schutzschild der Stadt Zadar sind die im Norden liegenden Inseln Ugljan und Pašman, die durch die enge Durchfahrt Ždrlac getrennt sind. Die Stadt Zadar mit ihrem historischen Erbe und ihrer urbanen Lebendigkeit befindet sich in unmittelbarer Nähe, und ist unumgänglich auf der Route der Nautiker. Zadar erwartet Sie mit seiner Promenade, der Kalelarga – der Lebensader der Stadt, der Meeresorgel und seinen bedeutenden historischen Denkmälern. Dieses Gebiet rühmt sich auch



Naturpark Telašćica



Leuchtturm Veli rat



Sakarun, Dugi otok


der größten adriatischen Marina, die sich in Sukošan befindet, und in der Nähe befindet sich auch das Städtchen Biograd, das heute eines der meistbesuchten nautischen Ziele an der Adria ist.

VERSTECKTE ROUTEN

Wenn Sie das Gebiet um Zadar herum mit einem kleineren Boot erforschen wollen, so finden Sie auf der Insel Vrgada einen dafür ausgezeichnet geeigneten Hafen. Obwohl diese kleine, übrigens auch autofreie Insel, die erste auf der Strecke ist, wenn Sie aus Biograd auslaufen, halten sich nur wenige dort auf, um die Nacht in einer ruhigen und gastfreundlichen Atmosphäre zu verbringen. Die größten Abenteuerer werden sich auf einen Törn durch den Kanal unterhalb des Velebit-Gebirgsmassivs, durch die schmale Durchfahrt zwischen der Insel Vir und dem Festland sowie unter die Pager-Brücke (sofern Sie Ihre Segelmaste nicht daran hindern) begeben. Die Sandstrände, die vollkommene Einsamkeit und die Möglichkeit in den Canyon des Flusses Zrmanja hinein zu fahren, was nur die wenigsten wagen werden, bieten ein einzigartiges Erleb-



Novalja



Veli rat, Dugi otok



Beritnica, Pag



Vrgada

nis. Wenn Sie die Fahrt in Richtung der Ortschaft Pag fortsetzen sollten, werden Sie noch mehr Landschaften mit wilder Natur und die unwirklich geformten, steinigen Landzungen genießen können, zwischen welchen versteckte Strände und Buchten liegen, in denen es keine Besucher gibt, während die 1.700 m hohen Felsen des Velebit-Gebirgsmassivs auf Sie herunterblicken. Dabei sollten Sie auf die Wetterbedingungen und den Bora-Wind achten, der für seine Kraft berühmt ist, aber auch das ist eine wertvolle Erfahrung, wenn Sie an der Seefahrt interessiert sind und Neues und Einmaliges erleben möchten. Südlich der Ortschaft Lun, die am westlichsten Zipfel der Insel Pag liegt, erstrecken sich zahlreiche schöne und einsame Buchten. Die Insel Pag ist heutzutage dank der kleinen Ortschaft Zrće, in der Sie den ganzen Tag lang mit weltbekannten Musikern feiern können, auch als Partymekka für Liebhaber elektronischer Musik bekannt.

Eine Reihe von ausgezeichneten Ankerplätzen abseits der beliebten Routen sind eine ideale Wahl für Nautiker, die entdeckungsfreudig sind und neue Erfahrungen suchen



Pašman



Pag



Nationalpark Paklenica

NATUR / GESCHICHTE

- **Der Nationalpark Paklenica** ist bekannt für seine Tier- und Pflanzenvielfalt, aber auch für seine Karstfelsen und Höhlen. In diesem Nationalpark sind vor allem die Abschnitte "Velika Paklenica" und "Mala Paklenica" attraktiv
- Der Karstfluss **Zrmanja** ist für seine Stromschnellen und Wasserfälle bekannt. Und der Blick auf den Canyon verschlägt allen Besuchern den Atem
- Im **Naturpark Velebit** gibt es eine große Biovielfalt und einzigartige Karstphänomene. Aber auch Kulturliebhaber kommen hier auf ihre Kosten. Es gibt viele sakrale Bauten und historische Wege, die vom Leben auf diesem kargen, jedoch außerordentlich schönen Berg zeugen
- **Der Naturpark Telašćica** ist ebenfalls ein wahres Juwel dieser Region. Aufgrund seiner Lage gehört er zu den größten und am besten geschützten Naturschutzgebieten an der Adria. Im Park gibt es auch einen Salzwassersee, der nur einige Minuten zu Fuß von der Küste entfernt ist
- Im antiken Hafen Zaton in der Nähe von Zadar wurden Wrackteile untergegangener **Schiffe geborgen, auf denen Liburner unterwegs waren**. Die Liburner waren sehr tüchtige Seefahrer. Für den Bau ihrer Schiffe bedienten sie sich einer ganz besonderen Technik. Sie nähten mehrere Schiffsteile einfach zusammen. Es wird angenommen, dass sich die Römer genau diese Technik des Schiffbaus aneigneten. Außerdem benannten sie auch ein Ruderkriegsschiff nach den Liburnern
- **Die Donatuskirche** aus dem 9. Jahrhundert ist das Wahrzeichen der Stadt Zadar. Es handelt sich um das wertvollste kroatische Denkmal des Frühmittelalters



Zrmanja-Schlucht



Kirche des Hl. Donatus



Gruß an die Sonne





Weiden auf Velebit

ERBE / GASTRO

- Einen besonderen Eindruck hinterlässt die **Meeresorgel**. Sie befindet sich an der Stadtküste. Jedes Mal, wenn die Wellen an den Rand dieser durch einen Architekten entwickelten Installation schwappen, wird eine einzigartige Musik erzeugt
- In einer der ältesten Städte der Adria, in Nin, befindet sich ein **Salzwerk**, in dem schon über 1.500 Jahre auf eine traditionelle Art und Weise Salz hergestellt wird
- Die **Pager Spitzenkunst** gehört zum kroatischen immateriellen Kulturerbe. Sie ist im Laufe der Geschichte durch die tüchtigen und geschickten Hände der Bewohnerinnen der Stadt Pag entstanden
- Der **Pager Käse** ist das bekannteste kroatische Milchprodukt. Er wird mit einer traditionellen Methode aus der Milch von Pager Schafen hergestellt
- **Zrće** ist ein Kieselstrand auf der Insel Pag, an dem im Sommer immer Partys stattfinden und der deshalb vor allem von jungen Menschen gerne besucht wird
- An der Küste der Stadt Biograd finden im Jahr über 40 nationale und internationale **Segelregatten** in allen Klassen statt
- Außer dem Pager Käse gehört das hiesige **Lamm** ebenfalls zu den köstlichsten Spezialitäten dieses Gebiets. Aber man sollte auf jeden Fall auch vom **Maraschino** kosten, einem Likör, der aus der leckeren Maraska-Kirsche gewonnen wird



Pager Spitze



Pager Käse

Highlights

Salzsee, Telašćica





ACI MARINA ŠIMUNI

Die ACI Marina Šimuni ist in gewisser Weise das Nordtor zu Dalmatien oder die letzte Marina der Kvarner-Inseln, so dass aus ihr gleichermaßen Törns in Richtung Norden (Istrien und Opatija), wie auch in Richtung Süden (Kornati-Inseln, Šibenik) organisiert werden können. Der nördliche Teil der Insel Pag ist durch eine Fährlinie (Prizna – Žigljen) mit dem Festland verbunden, und der südliche Teil in Richtung Zadar durch eine Brücke.



✉ HR-23251 KOLAN, Obala 1, Šimuni
☎ +385 (0)23 697 457 • 📠 +385 (0)23 697 462
💻 www.aci-marinas.com • ✉ m.simuni@aci-club.hr
📍 44° 28' N; 14° 57,6' E

D-MARIN BORIK

Die Marina D-Marin Borik liegt an der Westküste der 3000 Jahre alten Stadt Zadar. Die moderne Autobahn, die regelmäßigen Schiffsverbindungen mit Ancona im italienischen Teil der Adria und die direkten Flugverbindungen mit mehr als 50 europäischen Städten ermöglichen ihren Gästen, dass sie schnell und oft kommen können. Ihre besondere Attraktivität verdankt sie der Nähe zu den zahlreichen Inseln des Archipels von Zadar, zum Nationalpark Kornaten und der Einzigartigkeit des historischen Stadtkerns von Zadar.

✉ HR-23000 ZADAR, Obala kneza Domagoja 1
☎ +385 (0)23 333 036 • 📠 +385 (0)23 331 018
💻 www.d-marin.com • ✉ borik@d-marin.com
📍 44° 7' 54" N; 15° 12' 36" E





MARINA ZADAR

Die Marina Zadar befindet sich im mittleren Teil der adriatischen Küste und im Zentrum von Zadar, einer an historischen Sehenswürdigkeiten, archäologischen Fundstätten und Kulturangeboten sowie modernsten Einkaufszentren reichen Stadt. Vor Zadar liegen die zahlreichen Inseln des Archipels von Zadar und die Kornati-Inseln, die mehr als 300 Inseln, Inselchen und Felsen umfassen. Genau aus diesem Grund entscheiden sich zahlreiche Nautiker aus der ganzen Welt für die Marina Zadar als idealen Ausgangspunkt für ihre nautischen Abenteuer.



✉ HR-23000 ZADAR, Ivana Meštrovića 2
 ☎ +385 (0)23 332 700 • 📠 +385 (0)23 333 917
 💻 www.tankercomerc.hr • ✉ marina@tankercomerc.hr
 📍 44° 0' 3" N; 15° 6' 8" E



MARINA VELI RAT

Im nördlichen Teil der Insel Dugi Otok, in der windgeschützten Bucht Pantera, liegt die Marina Veli Rat. In einer idyllischen Umgebung bietet sie ihren Gästen Zuflucht vor dem Stress und der Hektik des Alltags.

✉ HR-23287 VELI RAT
 ☎ +385 (0)23 378 072 • 📠 +385 (0)23 378 072
 💻 www.marinavelirat.com • 📍 44° 8' N; 14° 50' E
 ✉ reception@marinavelirat.com





MARINA OLIVE ISLAND

Die Marina Olive Island ist eine kleine familienbetriebene Marina mit vielen Inhalten und einem reichen gastronomischen Angebot. Die Marina befindet sich auf der Insel Ugljan, in dem Ort Sutomišćica, der den Booten durch seine tiefe und gut geschützte Bucht Sicherheit bietet. Zum Entspannen und für einen angenehmen Aufenthalt in der Marina stehen hier ein Swimmingpool, ein Strand, eine Terrasse mit wunderschönem Ausblick, eine Bar und ein Restaurant zur Verfügung. Das alles wird durch eine üppige gartenbauliche Anlage und das besondere Ambiente der Inselfiedlung abgerundet.



✉ HR-23273 SUTOMIŠĆICA

☎ +385 (0)23 335 808 • 📠 +385 (0)23 335 810

💻 www.oliveisland-marina.eu • 📍 44° 5' 44" N; 15° 10' 32" E

✉ oliveisland@marina-signum.com

MARINA PREKO

Die Marina Preko bietet sichere Liegeplätze mit modernen Inhalten in einer attraktiven kleinen Ortschaft auf der Insel Ugljan. Preko ist nur drei Seemeilen von dem Festlandhafen, der Stadt Zadar, entfernt. Die Marina bietet eine wahre Inselatmosphäre sowie einen einfachen Zugang zu den anderen geschützten Anker- und Anlegestellen und damit die Möglichkeit die zahlreichen kleinen Inseln des Nationalparks Kornati kennenzulernen. Die Marina Preko kann aus den italienischen Gewässern angefahren werden, und der nächste Flughafen ist in Zadar, der durch Flugverbindungen mit den wichtigsten europäischen Städten verbunden ist.

✉ HR-23273 PREKO, Vrulja 2

☎ +385 (0)23 286 230 • 📠 +385 (0)23 286 272

💻 www.marinapreko.com • ✉ reception@marinapreko.com


📍 44° 4,9' N; 15° 11,6' E





D-MARIN DALMACIJA

Die Marina D-Marin Dalmacija liegt im Zentrum der kroatischen Adria, in unmittelbarer Nähe zu den zahlreichen dalmatinischen Inseln, die diese Küste so besonders machen. Sie verfügt über 1200 Liegeplätze im Meer und 300 Liegeplätze auf dem Festland, davon liegen 160 Plätze an drei Stegen auf dem Land und werden für den Kranpass genutzt. Sie ist sowohl vom Land als auch vom Meer einfach zu erreichen, und nur 5 km vom Flughafen Zadar entfernt.



✉ HR-23206 SUKOŠAN, Bibinje – Sukošan 1
 ☎ +385 (0)23 200 300 • 📠 +385 (0)23 200 333
 💻 www.d-marin.com • ✉ dalmacija@d-marin.com
 📍 44° 3' 10" N; 15° 18' 4" E



MARINA VELI IŽ

Dieser Ort mit seiner malerischen Intime im Geiste der Inseltradition und die gleichnamige Marina Veli Iž, liegen auf der Insel Iž, im Zentrum des Archipels von Zadar. Die Marina ist während des ganzen Jahres geöffnet. Die Insel Iž ist durch eine Fähre mit der Küste und den anderen Inseln sowie mit Zadar verbunden, wo sich auch der internationale Flughafen Zadar befindet. In der Marina gibt es Restaurants und Cafes, Geschäfte und eine Service-Werkstatt.

✉ HR-23284 VELI IŽ
 ☎ +385 (0)23 277 006 • 📠 +385 (0)23 277 186
 💻 www.tankerkomerc.hr • 📍 44° 3' N; 14° 6,8' E
 ✉ marina.iz@tankerkomerc.hr



Dalmatien - Zadar

Pašman





MARINA KORNATI

Die Marina Kornati ist der führende Zielort für Nautiker an der Adria und dank der begleitenden Infrastruktur des Unternehmens Ilirija d.d. (Hotelunterkunft, Gastronomieangebot usw.) wird dort die Nautik-Herbstmesse - "Biograd Boat Show"-organisiert. Das ist zugleich auch die Marina mit den meisten internationalen Regatten. Außer dem eigenen Service-Bereich und dem Restaurant mit Taverne gibt es im Rahmen der Marina auch etwa dreißig externe Unternehmen, die allen Gästen erstklassige Dienstleistungen anbieten.



✉ HR-23210 BIOGRAD n/M, Obala Kneza Branimira 1
 ☎ +385 (0)23 383 800 • 📠 +385 (0)23 384 500
 💻 www.marinakornati.com • ✉ info@marinakornati.com
 📍 43° 56' 30" N; 15° 26' 32" E



MARINA ŠANGULIN

Die Marina Šangulin befindet sich in der Mitte der kroatischen Küste, zwischen Zadar und Split, in Biograd n/M. Gelegen in einer windgeschützten Bucht bietet die Marina Šangulin 200 sichere Liegeplätze an der Einfahrt in den Nationalpark Kornaten. Die Marina ist während des ganzen Jahres geöffnet und ermöglicht die Wartung und das Chartern von Booten. In unmittelbarer Nähe der Marina sind Restaurants, Supermärkte, eine Post, eine Tankstelle, Apotheken, das Hafenamt und alles andere, was ein Nautiker braucht.

✉ HR-23210 BIOGRAD n/M, Uvala jaz b.b.
 ☎ +385 (0)23 385 020 • 📠 +385 (0)23 386 709
 💻 www.sangulin.hr • ✉ marina@sangulin.hr
 📍 43° 56' N; 15° 27' E

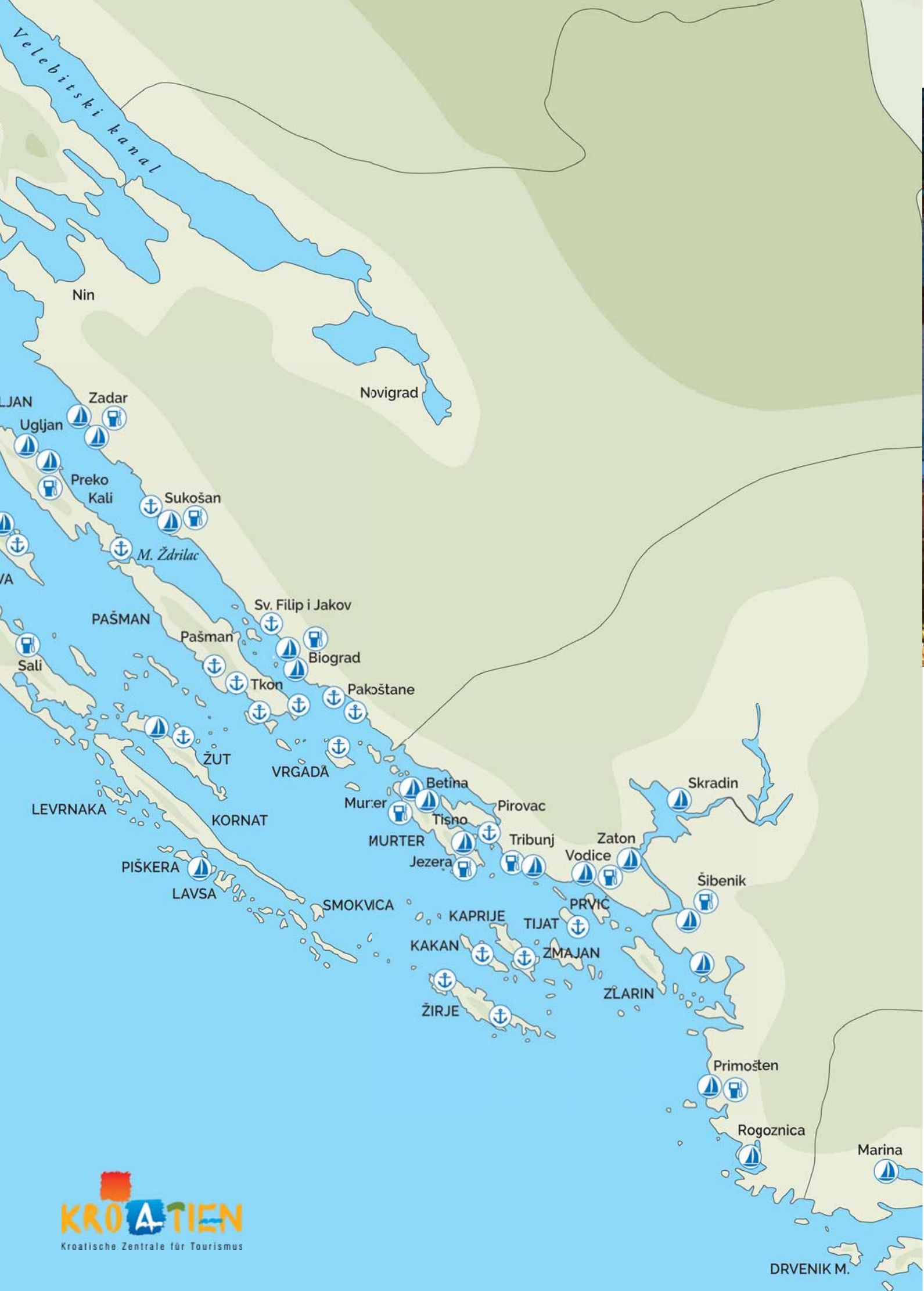




DALMATIEN
ŠIBENIK

ZWISCHEN DEN NATIONALPARKS







ŠIBENIK *Dalmatien*

Die kroatische Adria rund um die Stadt Šibenik ist ein wahres Paradies für Nautiker. Es ist eine Gegend von außergewöhnlicher Schönheit, mit der höchsten Anzahl an Inseln und Eilanden an der ganz Adria, gelegen zwischen zwei Nationalparks, dem Kornati-Nationalpark im Süden und dem Nationalpark Krka im Norden. Doch auch ohne Nationalparks wäre dieses Gebiet äußerst interessant für die Seefahrt auf Grund des gut zerklüfteten Archipels, welcher bei der Insel Murter beginnt und beim Inselchen und Leuchtturm Mulo gegenüber von Rogoznica endet. Wenn man zu dieser Naturschönheit noch die alte kroatische Stadt Šibenik hinzufügt, deren Kathedrale des Hl. Jakob Besuchern aus der ganzen Welt den Atem verschlägt, haben Sie genügend Gründe, diese Gegend zu besuchen. Doch das ist erst ein kleiner Vorgeschmack auf diese zauberhafte Landschaft. Eine reiche gastronomische Tradition mit autochthonen Weinsorten, der Reichtum an künstlerischen Ausdrucksformen und archäologische Stätten aus den römischen Zeiten in der unmittelbaren Nähe der Küste werden die Neugier vieler Besucher befriedigen. Daher ist es nicht ungewöhnlich, dass diese Gegend über eine nautische Infrastruktur auf dem höchsten Stand verfügt. Zahlreiche Marinas in der Gegend rund um Šibenik bieten den Nautikern ein Höchstmaß an Service, weswegen sie immer wieder gern besucht werden.

BELIEBTE ROUTEN

Wenn Sie sich für eine einzige Route entscheiden müssten, würde diese mit Sicherheit den Kornati-Archipel einbeziehen. Diese unwahrscheinlich schönen Inseln sind der Ort, an dem viele gern ihren ganzen Urlaub verbringen. Die Stimmung erinnert fast mehr an einen See, welcher in seiner ganzen Länge durch die Insel Kornat von Norden her geschützt wird. Sie werden die Fahrt durch diese Landschaft mit vielen Inselchen und Durchfahrten genießen und dabei gut geschützte Buchten und Ankerstellen entdecken. Fast bei jedem Ankerplatz kann man authentisches lokales Essen probieren, das nicht nur aus dem Meer kommt, sondern auch von den Weiden auf den Inseln, auf welchen oft Schafsherden beim Grasens beobachten werden können. Der Sandstrand in der Bucht Lojerna auf der Insel Levrnka, die steilen Kliffs an der Südseite der äußeren Inseln oder die Blaue Lagune auf der Insel Žakan sind nur einige Attraktionen des Kornati-Archipels. Die



Gospe od Tarca, Kornaten



Prokljan-See



Lojena, Kornaten



gleich danebengelegene Insel Žut zieht viele Nautiker an, die sie als eine Art Basis nutzen und von hier aus die nahegelegenen Kornati erkunden. Die Ortschaften Murter und Betina sind die Hüter der Seefahrt- und Schiffbautradition. Die nächste Top-Destination des nautischen Gebietes um Šibenik herum ist der Nationalpark Krka. Die Seefahrt zur Stadt Skradin, die als eine Art Meereseingang zum Nationalpark betrachtet werden kann, beginnt mit dem Kanal des Hl. Ante, über welchem die Festung des Hl. Nikolaus (Sv. Nikola) thront, und an dessen anderem Ende in Richtung des Meeres die Stadt Šibenik liegt. An ihrem Ufer anzuhalten und die Stadt des Königs Krešimir zu besichtigen, ist ein interessantes Erlebnis, schon allein deswegen, weil der Besucher direkt vom Schiff aus in das Stadtgeschehen einbezogen wird. Der Fluss Krka, in dessen Flussbett Sie sich gerade befinden, falls Sie die Stadt Šibenik vom Wasser aus betreten haben, entwickelt sich weiter Richtung Norden,

Skradinski buk, Nationalpark Krka



Die Schönheit des Nationalparks Kornaten liegt in unmittelbarer Nähe der Wasserfälle des Flusses Krka, die auf dem Wasserweg nur wenige Stunden entfernt sind

wo der Prokljan-See liegt. Nach der Ankunft in Skradin können Sie selbst entscheiden, ob Sie in das Schiff des Nationalparks umsteigen oder einen vier Kilometer langen Pfad zu Fuß bewältigen möchten. Nachdem Sie den Skradinski buk, den ersten und wahrscheinlich schönsten der Krka-Wasserfälle erreicht und gesehen haben, wie sich dieser über die Sinterbarrieren ergießt, werden Sie verstehen, warum Besucher aus der ganzen Welt hierher strömen. Dabei möchten wir hervorheben, dass dies nur der Anfang ist. Ein weiterer Wasserfall, der sogenannte Rogaški buk, das Kloster auf der Insel Visovac und der wenig besuchte Wasserfall Manojlovac zählen zu weiteren, außergewöhnlichen Schönheiten, die auch für Nautiker gut zugänglich sind. Der Fluss Krka, eine wahre Karstschönheit, ist äußerst warm während der Sommermonate. Darin zu baden ist ein besonderes Vergnügen und eine gute Ergänzung zu den Meeresaktivitäten, die man während der Bootsfahrt



Festung des Hl. Nikolaus (Sv. Nikola)

Im nautischen Gebiet von Šibenik liegen Inseln und Eilande am dichtesten nebeneinander. Dazu gibt es eine Reihe an ausgezeichneten Ankerplätzen, die von einem faszinierenden historischen Erbe umgeben sind

betrieben kann. Deswegen herrscht im Sommer gerade in der Stadt Skradin ein reges Treiben. Die Folge davon ist ein geschmackvolles und reichhaltiges gastronomisches Angebot, wobei die Jakobsmuscheln und das Risotto von Skradin besonders gut schmecken. Der Archipel von Šibenik ist mit Wasserfahrzeugen leicht erreichbar, denn die weiteste Insel Žirje ist nur zwölf nautische Meilen von der Küste entfernt. Die gut geschützten Ankerstellen und kleinen Insel- und Küstenstädtchen atmen das Leben mit vollen Lungen und ihr Herz schlägt für die Nautiker. Egal in welche Richtung Sie den Bug Ihres Schiffes auch drehen mögen, ob in Richtung Süden und Mitteldalmatien oder in Richtung Norden zum Archipel von Zadar, Sie werden immer eine gute Anlegestelle und genügend Ortschaften finden, welche von der authentischen Schönheit des Mittelmeers zeugen.



Primošten



Murter



Skradin



Tribunj

VERSTECKTE ROUTEN

Da dieses nautische Gebiet mit allen Wasserfahrzeugen leicht zugänglich ist, gibt es im Archipel von Šibenik nur wenige vollkommen ruhige Ecken. Trotzdem finden die hartnäckigsten Nautiker immer wieder versteckte Plätzchen, wo Sie ganz allein die Naturschönheiten genießen können. Seltene Buchten an der Nordseite der Insel Kornat und an der Südseite der Insel Žut bieten himmlischen Frieden bei schönem Wetter, genauso wie das unbewohnte Inselchen Tetovišnjak, an dessen östlichem Kap sich ein wunderschöner Strand befindet, welcher von Westwinden gut geschützt ist. Dasselbe gilt auch für die Ostseite der Insel Zlarin und eine ganze Reihe von Inseln, die sich im Norden in Richtung der nahe gelegenen Bucht Grebaštica erstrecken. Eine ausgezeichnete Idee bei schönem Wetter ist auch der Besuch der Leuchttürme, in erster Linie des Leuchtturms Blitvenica auf hoher See.



Visovac



Meeresschwamm, Krpanj



Koralle, Zlarin



Regatte 'Latinsko Idro' (Latainersegel)



NATUR / UNESCO

- Der **Nationalpark Kornaten** besteht aus der dichtesten Inselgruppe des Mittelmeerraums. Die Natur auf diesen Inseln ist einfach atemberaubend. Aber auch der **Nationalpark Krka**, ein Natur- und Karstphänomen, begeistert jeden Besucher, der dieses Gebiet Dalmatiens erkundet
- **Zlarin** ist eine Insel, die für ihre Korallen bekannt ist. Krpanj ist die flachste Insel Kroatiens und für ihre Schwammtaucher bekannt
- Das wertvollste Kulturdenkmal von Šibenik ist die **Jakobskathedrale**
- Inmitten eines Sees im Nationalpark Krka befindet sich die **kleine Insel Visovac**, auf der ein Franziskanerkloster steht
- Auf dem attraktiven **Spazierweg in Šibenik** entlang der Meerenge HL Ante kann man sich auf eine tolle Erkundungstour begeben
- In der Nähe der Stadt Rogoznica befindet sich das Kap Ploče (Punta Planka), das einige Jahrhunderte vor Christus von griechischen See-

Highlights



Nationalpark Kornaten


KULTUR / GASTRO

fahrrern **Kap des Diomedes** genannt wurde, da nach dem Trojanischen Krieg Diomedes angeblich selbst zum Kap gesegelt sein soll


- Mit der Regatta "**Latinsko idro**" (Lateinersegel) will man Erinnerungen an das traditionelle Küstenleben, als noch traditionelle Boote und Schiffe gebaut wurden, wach halten
- **Das internationale Kinderfestival** ist eine angesehene Kulturveranstaltung, die schon über 50 Jahre stattfindet. Heute gehört es zum Wahrzeichen der Stadt Šibenik
- Durch die einmalige Verschmelzung der kontinentalen und der mediterranen Küche sind köstliche Gerichte entstanden: **Jakobsmuscheln, Prosciutto des Ortes Miljevac, Brot, das unter einer traditionellen Backglocke, der Peka, gebacken wird, Truthahn und Hahn aus dem Holzofen.** Dazu passen die erstklassigen Weine **Babić, Maraština und Debit**



Rohschinken aus Drniš



Kathedrale des HL Jakob



Šibenik



ACI MARINA ŽUT

Die ACI Marina Žut liegt inmitten der unberührten Schönheit des Nautiker-Paradieses - der Kornati-Inseln. Für alle, die die Kornati besuchen, ist diese Marina eine unumgängliche Station. Sie befindet sich im westlichsten Teil der Hafenbucht Žut. In der ACI Marina Žut verfügen die Stege über Wasser- und Stromanschlüsse, aber sie werden nur in beschränktem Maße damit versorgt: **die Wasserversorgung erfolgt von 8 bis 10 Uhr und die Stromversorgung von 8 bis 12 Uhr und von 18 bis 24 Uhr.**



✉ HR-22242 JEZERA

☎ +385 (0)22 786 0278 • 📠 +385 (0)22 786 0279

💻 www.aci-marinas.com • ✉ m.zut@aci-club.hr

📍 43° 53' N; 15° 17,4' E

ACI MARINA PIŠKERA

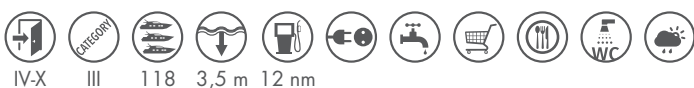
Die ACI Marina Piškera ist unter den Nautikern besonders beliebt, weil sie sich auf der Hälfte des Weges durch den Nationalpark Kornati befindet und von einem Mosaik aus Inseln und Inselchen, Felsen und Leuchttürmen umgeben ist. Sie liegt zwischen den Inseln Piškera und Panitula vela, an der Nordküste der Insel Panitula vela. Die Stege verfügen über Wasser- und Stromanschlüsse, aber sie werden nur in beschränktem Maße damit versorgt: **die Wasserversorgung erfolgt von 8 bis 10 Uhr und die Stromversorgung von 8 bis 12 Uhr und von 18 bis 24 Uhr.**

✉ HR-22242 JEZERA

☎ +385 (0)91 470 0091 • 📠 +385 (0)91 470 0092

💻 www.aci-marinas.com • ✉ m.piskera@aci-club.hr

📍 44° 45,6' N; 15° 21' E





MARINA HRAMINA

Die Marina Hramina liegt auf der Insel Murter, an der Einfahrt in den Kornati-Nationalpark und ist ein idealer Ausgangspunkt für Ausflüge und mehrtägige Törns. Die Organisation der Marina und die Dienstleistungen sind den Erfordernissen und Wünschen der anspruchsvollsten Nautiker angepasst. Im Rahmen der Marina gibt es eine Boots-Werkstatt, ein Geschäft mit nautischem Zubehör, einen Supermarkt, ein Souvenirgeschäft, eine Waschküche, eine Scooter-Vermietung und eine Boots-Vertretung. Hier befinden sich auch das kleine Hotel Stomorin und das Restaurant Butina.



✉ HR-22243 MURTER, Put Gradine 1
 ☎ +385 (0)22 434 411 • 📠 +385 (0)22 435 242
 💻 www.marina-hramina.hr • ✉ info@marina-hramina.hr
 📍 43° 49' 37" N; 15° 35' 50" E



MARINA BETINA

In Betina, einem kleinen und malerischen Ort auf der Insel Murter, in der Nähe der Nationalparks Kornati und Krka ist einer der schönsten und intimsten Orte an der Adria zu finden – die Marina Betina. Die Marina ist in Form eines Bootes angelegt, was die Verbindung der Menschen und des Meeres symbolisieren soll. In der Marina gibt es ein Restaurant, Gemischtwarenläden und Geschäfte mit nautischem Zubehör sowie einen Jacht-Service.

✉ HR-22244 BETINA, Nikole Ševina 15
 ☎ +385 (0)22 434 497 • 📠 +385 (0)22 434 497
 💻 www.marina-betina.com • 📍 43° 49' 6" N; 15° 36' 4" E
 ✉ marina-betina@si.t-com.hr





ACI MARINA JEZERA

Die ACI Marina Jezera auf der Insel Murter liegt im südlichen Teil der Bucht Jezera. Jezera sind die älteste Siedlung auf der Insel, wo noch der authentische Geist Dalmatiens zu spüren ist und die traditionelle Lebensweise der Fischer und Seeleute mit dem vielfältigen touristischen Angebot koexistieren. Die Insel Murter ist durch eine Brücke in der Ortschaft Tisno gut an das Straßennetz auf dem Festland angebunden, und in der Nähe befinden sich auch die internationalen Flughäfen Zadar und Split.



✉ HR-22242 JEZERA, Obala sv. Ivana 47
 ☎ +385 (0)22 439 295 • 📠 +385 (0)22 439 294
 💻 www.aci-marinas.com • ✉ mjezera@aci-club.hr
 📍 43° 47' N; 15° 39' E

MARINA TRIBUNJ

Ausgestattet gemäß den höchsten Standards ist Danuvius marina d.o.o. ein sehr attraktives und beliebtes Ziel, geeignet für die Annahme und die Unterbringung der anspruchsvollsten Boote und Nautiker. Die in lebendigen Farben gehaltene Marina zieht die Aufmerksamkeit dadurch an, dass der Raum nicht durch überflüssige Bauten verstellt, sondern dass entlang der gesamten Marina eine Promenade angelegt worden ist. Die Gäste können während des gesamten Jahres in den schön ausgestatteten Zimmern und Suiten im Hauptgebäude der Marina eine Unterkunft finden, und das Angebot umfasst auch einen sehr hochwertigen Service für Boote Merk & Merk Yacht-Service-Tribunj d.o.o.

✉ HR-22212 TRIBUNJ, Jurjevgradska 2
 ☎ +385 (0)22 447 145 • 📠 +385 (0)22 447 148
 💻 www.marinatribunj-adriatic.com
 ✉ marina-tribunj@adriatic.com • 📍 43° 45' N; 15° 45' E





ACI MARINA VODICE



✉ HR-22211 VODICE, Artina 13 A

☎ +385 (0)22 443 086 • 📠 +385 (0)22 442 470

💻 www.aci-marinas.com • ✉ m.vodice@aci-club.hr

📍 43° 45,5' N; 15° 47,2' E

Die ACI Marina Vodicë befindet sich im Ort selbst, im nordöstlichen Teil des Stadthafens. Diese Marina ist ein beliebter Treffpunkt von Nautikern, die einen aktiven Urlaub, Fun und verschiedene Genüsse suchen. Neben der wunderschönen Landschaft befinden sich in unmittelbarer Nähe auch zwei Nationalparks – Kornati und die Krka-Wasserfälle. Die Ortschaft Vodicë ist sehr gut an das Straßennetz angebunden und zwei internationale Flughäfen, Zadar und Split, liegen in unmittelbarer Nähe.





ACI MARINA SKRADIN

Eine der schönsten ACI Marinas liegt direkt an der Mündung des Flusses Krka, und wegen der einzigartigen Kombination von Salz- und Süßwasser ist sie besonders interessant für Eigentümer von Holzbooten. Im Laufe der Sommermonate ist sie für viele Nautiker der Ausgangspunkt für Besuche in den nahegelegenen Nationalpark Krka. Die Marina bildet mit dem pittoresken Stadtkern von Skradin eine Einheit mit angenehmer Atmosphäre und einem reichen Gastronomieangebot.



✉ HR-22222 SKRADIN, Obala Pavla Šubića 18
 ☎ +385 (0)22 771 365 • 📠 +385 (0)22 771 163
 💻 www.aci-marinas.com • 📍 43° 49' N; 15° 55,6' E
 ✉ m.skradin@aci-club.hr

MARINA ZATON

Die Marina befindet sich auf der südwestlichen Seite der Bucht von Zaton, gegenüber dem Eingang in den See Prokljan, sowie an der Hauptstraße nach Skradin und zum Nationalpark Krka. Die natürliche Umgebung schützt die Marina vor Wind und Wellen, während das wundervolle Ambiente, das sie umgibt, eine entspannte Atmosphäre und ein Gefühl von Privatsphäre schaffen. Nur 500 Meter von der Marina entfernt liegt der Ort Zaton, der die gesamte erforderlichen Infrastruktur bietet: einen großen Supermarkt, ein Postamt, Geschäfte, Kirchen und vieles mehr.

✉ HR-22215 ZATON, Dobri dolac b.b.
 ☎ +385 (0)22 310 103 • 📠 +385 (0)22 310 103
 ✉ croatia@dreamyachtcharter.hr
 📍 43° 46' 39,66" N; 15° 49' 48,22" E





D-MARIN MARINA MANDALINA

Die Marina D-Marin Mandalina befindet sich in Šibenik, einer wunderschönen von vier mittelalterlichen Festungen umgebenen Stadt. Die engen Steingassen, die venezianische und mittelalterliche Architektur, die Nationalparks Kornati und Krka sowie die Kathedrale des hl. Jakob sind nur einige der Sehenswürdigkeiten, die sich auf der Liste des UNESCO-Welterbes befinden. Was die Marina D-Marin Mandalina - die einzige Marina für große Yachten - besonders hervorhebt, ist ihre geschützte Lage, der hohe Grad an Sicherheit und die Spitzenqualität der Leistungen. In Kürze wird auch die Eröffnung des D-Resorts Šibenik, einer Anlage mit Hotel und Yachtclub erwartet.

MARINA
SOLARIS

Die Solaris Yacht Marina liegt in einer Bucht direkt neben dem Campingplatz Solaris und der Solaris Villa Kornati. In der Mitte der Bucht ist eine kleine Insel, auf der sich die Gäste erfrischen und im Cafe Captain's club entspannen können. Die windgeschützte Yacht Marina Solaris ist wegen ihrer ausgezeichneten geografischen Lage, der Nähe zu den Nationalparks Krka und Kornati, aber auch wegen des lebendigen Archipels von Šibenik mit seinen zahlreichen Inseln, Inselchen und Felsen ein ganz besonderes Erlebnis.

✉ HR-22000 ŠIBENIK, Hoteli Solaris 86
☎ +385 (0)22 361 001 • 📠 +385 (0)22 361 800
💻 www.solaris.hr • ✉ marina.info@solaris.hr
📍 43° 42' N; 15° 53' 20" E



Purara





✉ HR-22202 PRIMOŠTEN, Splitska 22-24
 ☎ +385 (0)22 570 068 • 📠 +385 (0)22 571 142
 💻 www.marinakremik-adriatic.com
 ✉ marina-kremik@adriatic.com • 📍 43° 34' 15" N; 15° 56' 31" E

MARINA KREMIK


Die Marina Kremik befindet sich unweit von Primošten in einer malerischen, von jahrhundertealten Weinbergen umgebenen Bucht. Sie ist tief ins Festland eingezogen und eine der geschütztesten Marinas an der Adria. Der Nationalpark Kornaten ist etwa 30 Seemeilen und der Flughafen Split nur 30 km entfernt. In der Marina gibt es ein Restaurant, einen Supermarkt, ein Geschäft mit nautischem Zubehör und einen Techniks-service.



MARINA FRAPA

Sie liegt im mittleren Teil der kroatischen Küste zwischen Šibenik und Split, im Herzen Dalmatiens, in der Ortschaft Rogoznica, in der schönen und von allen Seiten geschützten Bucht Soline. In dieser Anlage gibt es 10 Stege und einen Transitsteg mit insgesamt 500 vollkommen ausgestatteten Liegeplätzen sowie einem bewachten Trockendock-Bereich mit etwa 100 Stellplätzen. Die Marina genügt den höchsten Umweltstandards weltweit und ist aus diesem Grund seit bereits 11 Jahren mit der renommierten "Blauen Fahne" ausgezeichnet.

✉ HR-22203 ROGOZNICA, Uvala Soline 1
 ☎ +385 (0)22 55 99 00 • 📠 +385 (0)22 55 99 32
 💻 www.marinafrapa.hr • ✉ frapa@marinafrapa.hr
 📍 43° 31' N; 15° 58' E

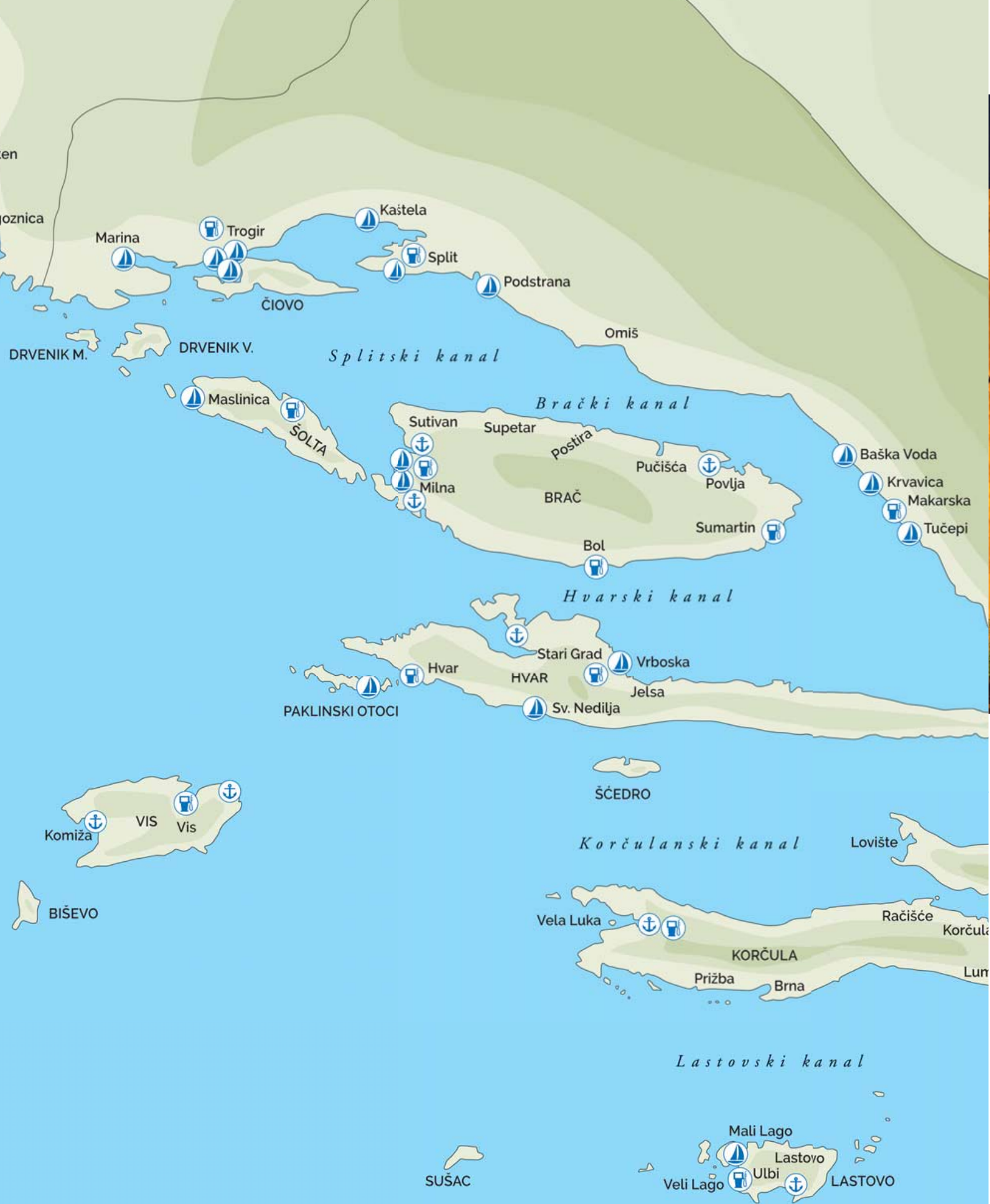



An aerial photograph of a coastal region, likely in Croatia. The image shows a large, irregularly shaped island with dense green vegetation and some rocky patches. The island is surrounded by a deep blue sea. In the background, a city with a dense urban area is visible on a peninsula. The water is a vibrant blue, and there are several small boats scattered throughout. The overall scene is a beautiful representation of the Dalmatian coast.

DALMATIEN
SPLIT

INSELN MITTELDALMATIENS – ZUM GREIFEN NAHE







SPLIT *Dalmatien*

Diese Region, die zum Einzugsgebiet der Stadt Split gehört, genießt unter den Nautikern, die die kroatische Adria besuchen, die größte Popularität. Diese Tatsache zeugt von dem besonderen Wert des mitteldalmatinischen Archipels, dessen Schönheit Sie auf der Fahrt zwischen der Landzunge von Ploče und der Mündung des Flusses Neretva sowie zwischen den Inseln Drvenik Veli und Mali, Šolta, Brač, Hvar, Šćedro, Vis und Biševo erleben können. Gerade diese Inseln bergen das Geheimnis für die Popularität dieser gesamten Region. Aufgrund ihrer geografischen Lage ist jede Insel eine Einheit für sich und jede Insel hat ihre Besonderheiten, die sich in den natürlichen, sprachlichen, önologischen und kulturellen Aspekten widerspiegeln. Auf der anderen Seite beträgt die Entfernung zwischen den Inseln maximal zehn Seemeilen, so dass die Fahrt durch diesen ‚Archipel der Unterschiede‘ angenehm und interessant ist, und zwar unabhängig von der Tatsache, mit was für einem Wasserfahrzeug Sie unterwegs sind. Als Leuchttürme des Lebens und der Kultur hüten die kleinen Städte auf den Inseln die Spuren, die bis zur Antike zurückreichen, und in den Sommermonaten werden sie zur Freilichtbühne des mediterranen Lebensstils, vereint in glücklicher Symbiose mit zahlreichen Besuchern aus der ganzen Welt. Sie sind die Zentren des Freizeit- und des ausgezeichneten Gastronomieangebots als Ergänzung zu den Schönheiten der Natur, zu denen die Nautiker Zugang haben. In unmittelbarer Nähe und auf den Routen zwischen ihnen befinden sich geschützte Buchten mit kristallklarem Wasser, Kies- und Sandstränden sowie viele kleine Inseln mit ihren verspielten Formen. Auf der anderen Seite ergänzen sich die Angebote auf dem Festland ideal mit denen auf dem Meer - Split, die Stadt von Diokletian, oder das mittelalterliche Trogir sind ein komplementärer Teil der Fahrten durch Mitteldalmatien und runden mit ihren urbanen Inhalten das Angebot für die Nautiker ab.

BELIEBTE ROUTEN

Auf der Liste der Nautiker, die dieses Gebiet besuchen, ist eine größere Anzahl von Zielorten aus der Kategorie ‚must visit‘. Darunter hebt sich aber einer ganz besonders hervor, und das ist die Stadt Hvar auf der gleichnamigen Insel, die, nebenbei gesagt, die

Nautiker aller Art besuchen die mitteldalmatinischen Inseln, unter welchen die Stadt Hvar als das Zentrum des Geschehens hervorsteht

Hvar und Paklini Inseln




sonnenreichste Insel Kroatiens ist. Der charmante nach Süden ausgerichtete Hafen mit Blick auf die Inselgruppe Paklini otoci liegt im Herzen des Geschehens, was diese ganze Region angeht. Im kleinen Archipel vor Hvar gibt es eine Reihe von ausgezeichneten Ankerstellen, die ACI Marina auf der Insel Sv. Klement und exzellente Restaurants, die lokale Meeresfrüchte anbieten. Das Nachtleben von Hvar steht den Naturschönheiten in nichts nach, mit gleichermaßen attraktiven Angeboten für Jung und Alt, was den Besuch dieser Tourismusperle zu einer einzigartigen Erfahrung macht. In unmittelbarer Nähe zu Hvar liegt die Insel Vis, die ihre Anziehungskraft neben ihren Naturschönheiten auch dem Status einer für ausländische Touristen gesperrten Insel verdankt, den sie bis 1991 hatte. Einst Militärstützpunkt bietet diese Insel heute ausgezeichnete Anlegemöglichkeiten, und Komiza als bekanntester Fischerhafen an der Adria auch die Berührung mit der reichen Geschichte des Lebens in diesen Gefilden.



Bol



Das goldene Horn, Brač



Stiniva, Vis

Aber der Hauptgrund für einen Besuch von Vis sind - die Höhlen. Die Blaue Höhle auf der Insel Biševo ist weltweit bekannt und es wäre schade, die Höhle Medvida špilja (Robbenhöhle) nicht besucht zu haben, in der sie mit ein wenig Abenteuergeist tauchend die Welt erleben können, in der einst die Mittelmeer-Mönchsrobbe lebte. Die Bucht Stiniva in Form eines Amphitheaters sowie die Zelena špilja (Grüne Höhle) auf der Insel Ravnik sind heute ebenfalls unumgängliche Ziele für Nautiker, und die unweit gelegene kleine Insel Budikovac versteckt eine türkisfarbene mit Kiesstränden umgebene Lagune. Die Bucht Stončica mit ihrem Sandstrand rundet die Fahrt um die Insel Vis ab. Aber es gibt noch einen anderen Strand, Zlatni rat auf der Insel Brač, der ein wahrer Magnet für Nautiker ist. Der Strand ist ein Naturphänomen, denn er ändert abhängig von den Meeresströmungen seine Form und dank der Tatsache, dass dort ständig ein Wind weht, ist er auch unter Surfern sehr beliebt. Heutzutage besuchen die Nautiker auch



Leuchtturm Stančica



Vis




Budikovac



die Stadt Split sehr gerne, die dank ihres reichen Angebotes an Kulturveranstaltungen und ihres inhaltsreichen Nachtlebens für viele zu einem unumgänglichen Punkt während ihrer Fahrt durch die Seegewässer Mitteldalmatiens geworden ist.

VERSTECKTE ROUTEN

Die populärsten Ziele ziehen eine Vielzahl von Schiffen und Booten an, und dabei befinden sich in ihrer unmittelbaren Nähe auch ruhige Oasen, die nur von den wahren Kennern dieses Gebietes angefahren werden. Die Südküste der Inseln Šolta und Brač bietet eine Reihe von gut versteckten Buchten, in denen Sie immer einen freien Platz zum Ankern finden werden und dabei die völlige Ruhe und wunderschöne Natur genießen können. Auch die Inseln Šćedro und Biševo zählen immer noch zu den noch nicht erschlossenen Oasen, in denen sie vor Anker liegend Ruhe finden können, während die Inseln in ihrem Hinterland eine andere Art von Ruhe bieten. Die Nordseite der Insel Hvar bietet eine ideale Kombination zum Ankern in den kleinen



Die authentische
Mittelmeerstimmung
in den malerischen
Küstenstädtchen und
die geschützten Buchten
sind ein wahres Paradies
für Nautiker

Vinogradisce, Paklinski Inseln

Küstenstädtchen an, und in unmittelbarer Nähe zu Jelsa, Vrboska und Starigrad befinden sich eine Reihe von kleinen Ortschaften mit ausgezeichneten Winzern und einem authentischen gastronomischen Angebot. Genauso unterhaltsam ist es auch das Hinterland der Insel Vis zu erkunden, und der Besuch der Wüste Blaca auf der Insel Brač ist einer der schönsten Ausflüge, die Sie machen können, wenn Sie an Land gehen. Wenn Sie aber in dem heute verlassenen Dorf Malo Grablje auf der Insel Hvar an Land gehen sollten und von dort aus zu dem lavendelfarbenen Nachbarort Velo Grablje wandern, werden Sie die kroatische Küste auf eine ganz andere und vollständigere Weise kennenlernen. Die Möglichkeiten zur Entdeckung der Unterschiede, die wir am Anfang erwähnt haben, sind hiermit aber noch nicht erschöpft. Wenn Sie sich entscheiden sollten, in der Stadt Omiš einen Stopp zu machen, können Sie bei einem Rafting auf dem im Sommer warmen Fluss Cetina die blaugüne Dimension unserer Küste kennenlernen und erst dann die blauen Tiefen des Meeres erkunden...




Split

Highlights

UNESCO / KULTUR

- Die historische Altstadt mit **dem Palast des römischen Kaisers Diokletian** ist ein bedeutendes Denkmal der späten Antike und wurde von der UNESCO zum Weltkulturerbe erklärt
- Auf der UNESCO-Liste des Weltkulturerbes befindet sich auch die **Altstadt Trogirs**. Diese ist eine wahre Schatzkammer mit Kunstwerken von unschätzbarem Wert. Besonders beeindruckend ist die St.-Laurentius-Kathedrale. Sie wurde zwischen dem 13. und 15. Jahrhundert errichtet. Das prächtige Portal wurde von einem vorzüglichen Künstler namens Radovan verziert
- In unmittelbarer Nähe der Stadt Split befinden sich die archäologisch bedeutenden Ruinen der antiken Stadt **Salona**, einst das Zentrum der großen römischen Provinz Dalmatien
- **Die Eremitage Blaca** ist ein bedeutendes Kulturdenkmal auf der Insel Brač. Dieser Klosterkomplex mitten in den Bergen wurde im 15. Jahrhundert von kroatischen Mönchen, den so genannten Glagoliten erbaut
- Auf der Insel Brač befindet sich das **Goldene Horn**, ein traumhafter Strand aus ganz kleinen Kieselsteinen. Je nach Wind und Wetterlage auf dem Meer ändert der Strand seine Form
- Der höchste Gipfel der Insel Brač, und gleichzeitig auch der schönste Aussichtspunkt der Adria, ist die **Vidova Gora**, die 780 Meter hoch ist



Kap Kabal, Hvar



Trogir




Das goldene Horn

NATUR GASTRO NACHTLEBEN




Blaue Grotte, Biševo

- Die **Blaue Grotte** auf der Insel Biševo ist ein geomorphologisches Naturphänomen. Dort kann man ein einzigartiges Naturschauspiel von Licht und Farbe erleben
- Unter Apnoetauchern ist der leicht erreichbare **antike Hafen im Ort Vis** bzw. an der Küste der Halbinsel Prirovo sehr beliebt
- Auf Palagruža, auf der, einer griechischen Sage nach, Diomedes begraben liegt, haben Forschungen erwiesen, dass sich unter den 4.000 entdeckten Keramikstücken und Hinterlassenschaften vergangener Architekturen vielleicht sogar Teile des **Tempels des Diomedes befinden**
- Der eindrucksvolle Canyon des **Flusses Cetina**, eines der schönsten Flüsse in Kroatien. Er ist für seine Stromschnellen bekannt, weshalb er viele Rafting-Liebhaber in seinen Bann zieht
- Das gastronomische Angebot des Stadtraums Split gehört zu den besten des Mittelmeerraums. Die folgenden lokalen Spezialitäten sind ein wahrer Genuss für den Gaumen: **Gregada, Pašticada mit Gnocchi, Arambašić aus Sinj, Soparnik, Vitalac, Lammstreifen, Artischocken mit Ackerbohnen, Pogače aus Vis, Fritule und Kroštule. Dazu passen am besten Weine wie Plavac Mali, Dobričić, Vugava und Bogdanuša**
- Die Stadt Hvar ist das attraktivste Ausflugsziel für alle, die ein lebhaftes **Nachtleben und Unterhaltung bis in die frühen Morgenstunden suchen**. Was Partys anbelangt ist Split nicht weniger interessant. In dieser Stadt werden zahlreiche Kultur- und Unterhaltungsveranstaltungen organisiert



Wüste Blaca





MARINA AGANA

Gelegen am Ende der Bucht in der Ortschaft Marina, bietet die Marina Agana einen sicheren und ruhigen Hafen mit vielfältigen Inhalten, die Nautikern einen angenehmen Aufenthalt ermöglichen. Die Möglichkeit der qualitätsvollen und schnellen Wartung der Wasserfahrzeuge, ein kostenloser Internetzugang, Bibliotheken und ein Kinderspielplatz sind nur einige Gründe, warum diese Marina von Nautikern jedes Jahr immer besser bewertet wird.



✉ HR-21222 MARINA, Dr. Franje Tuđmana 5
 ☎ +385 (0)21 889 411; 889 412 • 📠 +385 (0)21 889 010
 💻 www.marina-agana.hr • ✉ info@marina-agana.hr
 📍 43° 30,6' N; 16° 7' E

ACI MARINA TROGIR

Die ACI Marina Trogir liegt auf der Insel Čiovo, gegenüber des alten Stadtkerns von Trogir, welcher in das UNESCO-Verzeichnis des Weltkulturerbes eingetragen ist. Die Marina bietet einen Ausblick auf den Glockenturm der Kathedrale des Hl. Laurentius (Sv. Lovro), an deren Eingang sich das berühmte Portal des Meisters Radovan befindet. Die Insel Čiovo und die Stadt Trogir verbindet eine 2,8 Meter hohe Brücke. Trogir ist dank der gut ausgebauten Straßeninfrastruktur sehr gut mit dem Hinterland verbunden, und in der unmittelbaren Nähe der Stadt liegt auch der internationale Flughafen von Split (6 km südlich).

✉ HR-21220 TROGIR, Put Cumbrijana 22
 ☎ +385 (0)21 881 544 • 📠 +385 (0)21 881 258
 💻 www.aci-marinas.com • ✉ m.trogir@aci-club.hr
 📍 43° 30,7' N; 16° 15,3' E





MARINA TROGIR

Die Marina Trogir, an der Nordseite der Insel Čiovo, liegt gegenüber dem alten Stadtkern von Trogir in der Nähe des Flughafens (3 km) und der Autobahn (15 km). Sie ist ein idealer Ausgangspunkt für die Erforschung der Adriaküste. Die Marina hat das ganze Jahr über offen und bietet ihren Benutzern zahlreiche Inhalte wie eine Snackbar, einen Fri-siersalon, ein Geschäft mit nautischer Ausstattung, 24-Stunden-Aufsicht, Wi-Fi und vieles mehr. Ein mehrsprachiges Personal steht den Gästen jederzeit zur Verfügung.



0,1 nm

✉ HR-21220 TROGIR, Put brodograditelja 16
 ☎ +385 (0)21 444 600 • 📠 +385 (0)21 444 601
 💻 www.marinatrogir.com • ✉ marina@sct.hr
 📍 43° 30' 40" N; 16° 14' 40" E



MARINA BAOTIĆ

Die Marina Baotić befindet sich an der Schnittstelle der nautischen Routen in der unmittelbaren Nähe zum Flughafen Split und genießt eine der besten Lagen an der Adria. Neben dem Wartungsservice in geschlossenen Hallen, was in Kroatien eher eine Seltenheit ist, verfügt die Marina über zahlreiche andere Inhalte: ein Restaurant, ein Schwimmbad, eine Gloriette, einen Kinderspielplatz und Massage- und Friseurdienstleistungen.

✉ HR-21218 SEGET DONJI, Don Petra Špike 2a
 ☎ +385 (0)21 798 182 • 📠 +385 (0)21 798 590
 💻 www.marinabaotic.com • 📍 43° 31' N; 16° 14' E
 ✉ reception@marinabaotic.com





MARINA KAŠTELA

Die ausgezeichnete geographische Lage in der Bucht von Kaštela, gute Verkehrsverbindungen zu allen europäischen Ländern sowie das fachlich durchgeplante Projekt machen die Marina Kaštela zu einem sicheren Hafen für den Empfang von Privat- und Charterbooten sowie zu einem klimatisch angenehmen Erholungsort. Die mitteldalmatischen Inseln bieten der Marina den natürlichen Schutz. Sie verfügt über eine reiche nautische Infrastruktur, während die Nachbarstädte Split und Trogir als Verwaltungs-, Handels- und Kulturzentren mit geschichtlichem Hintergrund für eine passende Umgebung sorgen.



✉ HR-21213 KAŠTEL GOMILICA, F. Tudmana 213
 ☎ +385 (0)21 204 010 • 📠 +385 (0)21 204 070
 💻 www.marina-kastela.com • 📧 info@marina-kastela.hr
 📍 43° 32' 7" N; 16° 24' 4" E

ACI SPLIT

Im Stadthafen, nördlich der Halbinsel Sustipan, liegt die ACI Marina Split. Der lange Wellenbrecher bietet Schutz vor dem Meer und den südlichen Winden und kann Megayachten bis zu einer Länge von 60 m aufnehmen. In der Marina beginnt das sogenannte Lungomare, eine der schönsten und längsten Uferpromenaden an der Adria, die die Besucher zu den städtischen Sehenswürdigkeiten und Stränden führt. Von der Marina aus öffnet sich der Blick auf den Diokletianpalast, den weltweit besterhaltenen spätantiken Palast. Split verfügt über sehr gute Verkehrsverbindungen, einschließlich Autobahnen, Fährlinien und den Flughafen Split (17 km Entfernung).


✉ HR-21000 SPLIT, Uvala Baluni 8
 ☎ +385 (0)21 398 599 • 📠 +385 (0)21 398 556
 💻 www.aci-marinas.com • 📧 m.split@aci-club.hr
 📍 43° 30,1' N; 16° 26,1' E





MARINA MARTINIS MARCHI

Die Marina genießt eine wunderschöne Lage in der Siedlung Maslinica und verfügt über ein Hotel, das zum 'Hotelerbe' erklärt wurde, sowie über ein erstklassiges Restaurant namens Martinis Marchi. Die Dienstleistungen und das Angebot sind den Bedürfnissen der anspruchsvollsten Gäste angepasst. Es bietet sich auch die Möglichkeit, einen Liegeplatz über den Winter oder langfristig zu mieten. Darüber hinaus verfügt die Marina über ein Wartungsprogramm, das speziell für sie konzipiert und den bestehenden Bedürfnissen angepasst wurde.



✉ HR-21430 GROHOTE, Put Sv. Nikole 51, Maslinica
 ☎ +385 (0)21 659 093 • 📠 +385 (0)21 659 093
 🌐 www.martinis-marchi.com • 📍 43° 23,8' N, 16° 12,4' E
 ✉ marina@martinis-marchi.com



MARINA LAV

Sie liegt im attraktivsten Teil der mitteldalmatischen Küste und ist nur 8 km vom kultur-historischen Zentrum der Stadt Split entfernt. Lav ist ein Teil des luxuriösen Hotelkomplexes Le Meridien Lav. Das Angebot an verschiedenen Inhalten ist sehr vielfältig und umfasst Restaurants, Bars, ein Spa-Zentrum, ein Innen- und ein Freibad, ein Casino, einen Nachtclub und mehrere Strände.

✉ HR-21312 PODSTRANA, Grljevačka 2a
 ☎ +385 (0)21 500 388 • 📠 +385 (0)21 500 387
 🌐 www.marinalav.hr • ✉ info@marinalav.hr
 📍 43° 29' 30" N; 16° 32' 5" E





MARINA BAŠKA VODA

Im malerischen Touristenort Baška Voda an der Makarska Riviera liegt die Marina Baška Voda, eingestuft in einer der schönsten Buchten Mitteldalmatiens am Fuß des Berges Biokovo und umgeben von Kiesstränden mit kristallklarem Wasser. Der ehemalige Fischerort bietet heutzutage seinen Gästen eine bequeme Unterkunft, gute Restaurants, wunderschöne Strände, aber auch zahlreiche Geschichts- und Kulturdenkmäler.



✉ HR-21230 BAŠKA VODA, Obala sv. Nikole 65
 ☎ +385 (0)21 620 961 • 📠 +385 (0)21 620 961
 💻 www.baskavoda.hr • ✉ luka@baskavoda.hr
 📍 43° 21' 26"N; 16° 57' 7"E

MARINA RAMOVA

Marina Ramova Krvavica liegt am westlichen Rande der Makarska Riviera, am Fuß des Berges Biokovo. Sie ist nur 6 Kilometer von Baška Voda entfernt und ist ein idealer Ausgangspunkt für einen Törn durch Süddalmatien. Obwohl es sich dabei um einen Sporthafen handelt, ist die Marina Ramova schon seit acht Jahren als ein Hafen des nautischen Tourismus tätig und ist daher als eine wichtige treibende Kraft für den Tourismus in kleinem Ort Krvavica zu sehen. Der ganze Hafen wird mit Videokameras überwacht. Hier werden auch Fanglizenzen an einheimische und ausländische Touristen ausgestellt.

✉ HR-21320 BAŠKA VODA, Krvavica 44
 ☎ +385 (0)21 621 176 • 📠 +385 (0)21 621 176
 ✉ ramova.krvavica@gmail.com
 📍 43° 19' 24,5" N; 16° 59' 1,4" E





MARINA TUČEPI

Die Marina ermöglicht Nautikern das Andocken an einem modernen Hafen in Tučepi, der durch einen Wellenbrecher vor Winden geschützt ist. Im Komplex der Marina befinden sich ein Touristeninformationszentrum und das Empfangsbüro des Hafens, und in unmittelbarer Nähe gibt es eine Bank, ein Postamt, eine Kirche und zahlreiche Restaurants und Cafés, Geschäfte und Parkplätze.



✉ HR-21325 TUČEPI, Kraj 39A
 ☎ +385 (0)21 623 155 • 📠 +385 (0)21 623 481
 💻 www.marinatucepi.com • ✉ marinatucepi@st.t-com.hr
 📍 43° 15' N; 17° 03' E



MARINA VLAŠKA

Es ist die neue Marina von Milna, gelegen am nördlichen Teil der Bucht, 500 m hinter dem kleinen roten Leuchtturm. Die Bucht ist sehr ruhig, umgeben von einem Pinienwald und vor dem Wind gut geschützt. In der unmittelbaren Nähe befindet sich ein schöner Strand, während die Marina über eine eigene Agentur verfügt, die Dienstleistungen wie Geldwechsel oder Apartments-Vermietung anbietet.

✉ HR-21405 MILNA, Milna 265
 ☎ +385 (0)21 636 247 • 📠 +385 (0)21 636 028
 💻 www.marinavlaska.nl • 📍 43° 19' 47" N, 16° 26' 22" E
 ✉ milna@marinavlaska.com



200 m 200 m



ACI MILNA

Die ACI Marina Milna liegt an der Westküste der Insel Brač in der Stadt Milna, im größten, bestgeschützten und schönsten Hafen der Insel Brač. Milna ist während der Saison über eine direkte Katamaranlinie mit Split verbunden. Zudem gibt es auch die permanente Fährverbindung von Supetar aus, dem Hauptzentrum der Insel, das 20 km von der Marina entfernt ist. Auf der Insel Brač befindet sich auch ein internationaler Flughafen mit saisonalem Charakter.



✉ HR-21405 MILNA

☎ +385 (0)21 636 306 • 📠 +385 (0)21 636 272

💻 www.aci-marinas.com • ✉ m.milna@aci-club.hr

📍 43° 19,5' N; 16° 27,2' E

ACI VRBOSKA

Obwohl Vrboska die kleinste Ortschaft auf der Insel Hvar ist, überschattet sie mit ihrer Schönheit und ihrem Charme alle anderen Orte. Sie befindet sich an der Nordseite der Insel, tief in der Bucht, am Ende des schmalen, kurvigen Fjords. Man nennt sie auch ‚Klein-Venedig‘ wegen der zahlreichen Brücken, die sich über den Kanal bis zu den Inselchen mitten in der Bucht erstrecken. Die ACI Marina Vrboska befindet sich am äußeren Rand des Hafens. Das idyllische Bild wird durch einen dichten Pinienwald und wunderschöne Strände und Buchten ergänzt.



✉ HR-21463 VRBOSKA

☎ +385 (0)21 774 018 • 📠 +385 (0)21 774 144

💻 www.aci-marinas.com • ✉ m.vrboska@aci-club.hr

📍 43° 10,8' N; 16° 41,4' E





MARINA ZLATAN OTOK

Auf der Südseite der Insel Hvar, im Ort Sveta Nedjelja, befindet sich der Weinkeller der Gesellschaft Zlatan otok des bekannten kroatischen Winzers Zlatan Plenković, in welchem, nach Absprache, Weindegustationen mit Blick auf den Meeresgrund veranstaltet werden können. Das Restaurant Bilo Idro bereitet Gerichte mit Meeresfrüchten zu und hat auch einen Pool mit Hummern und Langusten. Die Marina befindet sich neben dem Restaurant und direkt darüber, in der ersten Reihe zum Meer, sind Unterkünfte in einer Familienpension verfügbar.



✉ HR-21465 JELSA-SVETA NEDJELJA, Put Velog Kamika 1
☎ +385 (0)21 745 703 • 📠 +385 (0)21 745 709
💻 www.zlatanotok.hr • 📧 booking@zlatanotok.hr
📍 43° 8' 3" N; 16° 35' 10" E



ACI PALMIŽANA

Die ACI Marina Palmizana ist eine der schönsten Marinas an der Adria, gelegen in der gleichnamigen Bucht an der nordöstlichen Seite des Inselchens Sv. Klement, dem größten unter den Paklinski Inseln. In der Nähe der Marina, ca. 2,5 nautische Meilen entfernt, befindet sich die Stadt Hvar, die berühmt für ihre kulturellen Sehenswürdigkeiten und das aufregende Nachtleben ist. Palmizana ist ein idealer Zufluchtsort für all diejenigen, die dem Stadtgedränge entfliehen möchten, denn in dieser berühmten nautischen Destination können Sie die einmalige Harmonie mit der Natur genießen und einen sorglosen Urlaub verbringen. Palmizana ist ein kleines ökologisches Paradies.

✉ HR-21450 HVAR
☎ +385 (0)21 744 995 • 📠 +385 (0)21 744 985
💻 www.aci-marinas.com • 📍 43° 9,7' N; 16° 24,1' E
✉ m.palmizana@aci-club.hr

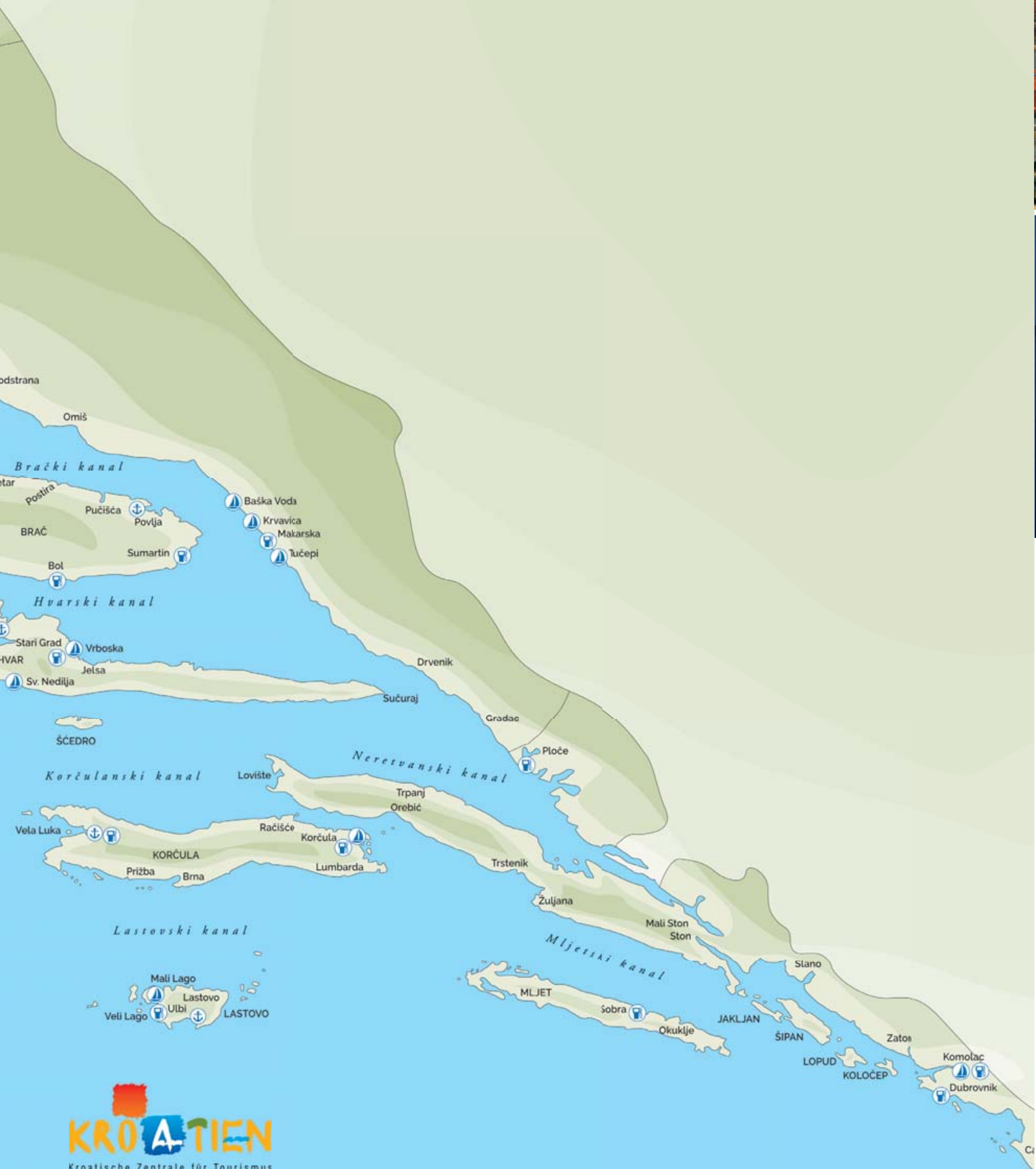


DALMATIEN
DUBROVNIK

PERLEN DER SÜDADRIA










DUBROVNIK *Dalmatien*

Die Kronjuwelle der kroatischen Adria ist die von ihren mittelalterlichen Stadtmauern eingefasste Stadt Dubrovnik, die Sie während ihres Törns durch den kroatischen Süden einfach nicht umgehen dürfen. Hier fängt aber die Entdeckungsfahrt in diesen Gewässern erst an, da sich ein Teil des Dubrovniker Erbes auch auf den benachbarten Elafiten-Inseln befindet, die Sie zum Nationalpark Mljet, der mittelalterlichen Stadt Korčula oder der Halbinsel Pelješac führen, die wir als das Heilige Land des kroatischen Weinbaus bezeichnen können. Auf dem offenen Meer erwartet sie die Insel und der Naturpark Lastovo, die zugleich die am weitesten vorgelagerte, bewohnte kroatische Insel ist.

BELIEBTE ROUTEN

Eine ausgezeichnete Idee für Gäste, die ein Boot chartern, um die Südadria zu besuchen ist es, ihren Törn durch einen Aufenthalt in Dubrovnik zu verlängern, um die Stadt auch von innen zu erleben. Für Besucher, die vom Meer kommen, sind die Marina in Komolac oder eine Anlegestelle in Gruž gute Möglichkeiten für einen Aufenthalt in Dubrovnik. Eine schöne Alternative, die viele in Anspruch nehmen, die aus dem Süden nach Kroatien kommen, ist die charmante Stadt Cavtat, die im Süden von einer reichen Unterwasserwelt und im Hinterland von der Talebene von Konavle (Konavosko polje) umgeben ist. Die Elfiten-Inseln sind ein Archipel im Einzugsgebiet von Dubrovnik mit einigen ausgezeichneten Anker- und Anlegestellen, wie z.B. die Insel Šipan mit ihrem ausgezeichneten gastronomischen Angebot und einer Besonderheit: das ist die Insel mit den meisten Olivenbäumen pro Quadratmeter sowie einer sehr üppigen Vegetation, die sie ihren Wasserquellen verdankt. Nautiker setzten ihren Törn gerne in Richtung Nationalpark Mljet fort, der grünen Schönheit mit ihren dichten Kiefernwäldern und zahlreichen gut geschützten Buchten auf der Nordseite der Insel, von denen einige, wie z. B. Prožura an kleine Seen erinnern. Da Mljet im Verlauf seiner Geschichte oft Piratenangriffen ausgesetzt war, sind auf dieser Insel, im Gegensatz zu den anderen bewohn-



Die Stadt Korčula, die Halbinsel Pelješac, der Nationalpark Mljet und der Naturpark Lastovo liegen in unmittelbarer Nähe

Korčula

ten Inseln Kroatiens, an der Küste keine Ortschaften entstanden, was aber keinesfalls den Charme dieser Insel beeinträchtigt. Außer im Nationalpark können Sie auch an den Sandstränden am südlichen Ende der Insel und in den unglaublich schönen Buchten an der südwestlichen Küste der Insel genießen. Wenn Sie Ihren Törn zur nahegelegenen Stadt Korčula fortsetzen, der mittelalterlichen Schönheit, deren Architektur maßgebend von Venedig beeinflusst worden ist, werden Sie auf einen Archipel mit kleinen Inseln und die Sandstrände in Lumbarda stoßen, die wahre kleine Paradiese für jeden sind, der sie vom Meer aus besucht. Die Schönheit der Stadt Korčula ist mit der Schönheit des Hinterlandes der Insel vergleichbar, das die Heimat der besten autochthonen kroatischen Weißweinsorte – Pošip ist. Das wahre Dilemma für Nautiker ist jedoch, von welcher Seite sie die Insel umschiffen sollen, und unsere Empfehlung ist es, um die ganze Insel herumzufahren. Sowohl die Nord- als auch die gegliederte Südseite sind nicht so besucht, wie die anderen nautischen Perlen der Adria. An der Südküste



Nationalpark Mljet



Cavtat



Soline, Mljet

von Korčula werden Sie das Gefühl haben, als ob die auf dem offenen Meer liegende Insel Lastovo zum Greifen nah wäre, aber der Törn nach Lastovo muss immer mit Vorsicht angegangen werden, da Sie sich statt in geschützten Meeresskanälen auf dem offenen Meer befinden werden, das es zu achten und zu respektieren gilt. Dafür zahlt sich aber jede Anstrengung, die unternommen wurde, um zu dieser Insel zu kommen, mehrfach aus. Es erwarten Sie eine ausgesprochen gegliederte Küste und blaue Lagunen. Diese Insel ist unter anderem auch wegen dem Fischfang als der Ort bekannt, an dem Sie den besten, frisch gefangenen Hummer an der ganzen Adria essen können. Wir möchten noch hinzufügen, dass ein angenehmer Spaziergang zum größten (und gleichnamigen) Ort Lastovo eine interessante Abwechslung zum Schiff darstellt, wo Sie die einzigartige Architektur bewundern und in der Atmosphäre genießen können, die den Eindruck erweckt, als ob die Zeit stehen geblieben wäre. Das nächste Ziel, das von den Nautikern gerne angefahren wird, und mit dem Törn nach Korčula verbunden ist, ist die



Pelješac und Elaphiten

Halbinsel Pelješac – ein wahrer kroatischer Minikontinent, auf dem die beliebtesten Anlegestellen die in den Ortschaften Orebić und Lovište sind.

VERSTECKTE ROUTEN

Die gesamte restliche Halbinsel Pelješac könnten wir zu einer großen versteckten Route mit authentischer Schönheit der Landschaft und ungeahnten Genussmöglichkeiten im Hinterland zusammenfassen, und zwar vor allem in Hinblick auf die hochwertigen und weltweit bekannten Weine, die von zahlreichen Weinbauern hergestellt werden. Wir möchten auch den Ort Trpanj nicht unerwähnt lassen, der auf der nordwestlichen Seite der Insel organisierte Anlegestellen bietet und gegenüber noch einer Perle der kroatischen Adria, der Mündung des Flusses Neretva, liegt. Auf der anderen Seite der Insel liegt das Gebiet der sog. Boke False, zwischen den Elaphiten und Ston, wo Sie sich in der Ruhe der

Trotz zahlreichen berühmten Reisezielen ist das nautische Gebiet um Dubrovnik herum besonders reich an einsamen Ankerstellen von unbeschreiblicher Schönheit



Sikirica



Lastovo



Dingač




Anlegestelle erholen und die Einsamkeit genießen können, und das unweit von Dubrovnik. Viele überspringen auch die Südküste von Pelješac, die aber wunderschöne Buchten mit Kiesstränden und kleine Ortschaften mit guten Anlegestellen in ihrer Nähe zu bieten hat. Wenn Sie sich entscheiden sollten, nach Lastovo zu fahren, so können wir Ihnen die Inseln Lastovnjaci im Nordosten empfehlen, die ebenfalls ein kleines Paradies sind, das nur von wenigen besucht wird. Sie müssen aber wegen des Wetters, das in diesem Gebiet sehr schnell umschlagen kann, äußerst vorsichtig sein. Noch vorsichtiger müssen Sie sein, wenn Sie die unbewohnte Insel Sušac mit ihren wunderschönen kleinen Buchten auf der Südseite der Insel, dem großen Leuchtturm auf dem höchsten Punkt der Insel und dem einzigen Einwohner – einem Hirten mit seinen Schafen, von denen welche nach Absprache auch zu einem schmackhaften Mahl werden können – besuchen wollen.



Dubrovnik



Hl. Blasius



Stoner Mauern



Odysseus Grotte, Nationalpark Mljet

UNESCO / GESCHICHTE

- Die Stadt **Dubrovnik** und ihre Altstadt mit ihrer authentisch erhaltenen Stadtmauer und prächtigen Türmen und Festungen ist ein Juwel von unschätzbarem Wert, nicht nur für Kroatien, sondern auch für das Weltkulturerbe. Die Stadt ist das Wahrzeichen des kroatischen Tourismus
- Die beeindruckende **Stadtmauer von Ston** datiert aus dem 14. Jahrhundert und ist insgesamt über 5,5 Kilometer lang
- In **Lumbarda** können Sie Ihren Anker vor dem Sandstrand auswerfen. Hier wächst auch die autochthone Rebsorte Grk (der Griechen), die 2.000 Jahre alt ist
- Zu den am besten bewahrten mittelalterlichen Städten des Mittelmeerraums gehört zweifellos auch **Korčula**, die unter anderem auch der Geburtsort von Marco Polo ist
- Das **Fest zu Ehren des Heiligen Blasius**, des Schutzpatronen der Stadt Dubrovnik, wurde von der UNESCO auf die Liste des immateriellen Kulturerbes aufgenommen
- Der **Karneval von Lastovo** ist eine traditionelle Faschingsveranstaltung, die schon jahrhundertlang zum Gedenken an die erfolgreiche Verteidigung vor katalonischen Piraten stattfindet
- An der sonnigen Felsküste der **Halbinsel Pelješac** und auf seinem sandigen, mineralhaltigen Boden, entsteht der meist geschätzte, erstklassige kroatische Rotwein Dingač

Highlights



Mündung des Flusses Neretva

NATURE / CUISINE

- Zu den interessantesten und leicht zugänglichen archäologischen Funden unter Wasser gehört der untergegangene **antike Hafen Polače** auf der Insel Mljet. Dort kann man zu einem antiken Wrack tauchen und unterwegs Amphoren auf dem Meeresgrund sehen
- **Die Nakovana-Höhle auf Pelješac**, die einst von den hier ansässigen Illyrern als Kultstätte benutzt wurde, ist ein wahrer archäologischer Schatz aus der Jungsteinzeit. In der Höhle wurden am Fuße eines Stalagmiten viele Geschirrstücke aus Keramik und eine Tafel aus Elfenbein mit einem abgebildeten Tierkreiszeichen entdeckt. Diese Tafel ist die älteste astrologische Elfenbeintafel
- **Das Salzwerk in Ston** ist das älteste in Europa. Es hat seine ursprüngliche Form und seine ursprüngliche Herstellungsmethode behalten. Historiker behaupten, dass in Ston mithilfe der Sonne, des Meers und des Windes Salz schon vor fast 4000 Jahren hergestellt wurde, in einer Zeit, als das Gebiet von Illyrern bewohnt war
- **Der Nationalpark Mljet** umfasst den Westteil der Insel Mljet, zwei tief ins Festland eingezogene Buchten und zwei Seen, den so genannten Großen und den Kleinen See. Auf einer kleinen Insel mitten im Großen See steht ein Benediktinerkloster aus dem 12. Jahrhundert
- **Die Odysseus-Höhle** im Nationalpark Mljet kann mit einem kleineren Boot oder schwimmend erreicht werden. Angeblich hat sich Odysseus nach einem Schiffbruch darin versteckt.
- **Das Mündungsgebiet des Flusses Neretva** ist ein einzigartiges Sumpfgebiet mit einem ganz besonderen Fisch- und Vogelreservat
- **Die Bootsfahrt zum Archipel des Naturparks Lastovo** dauert über vier Stunden. Deshalb wundert es nicht, dass die Natur dieser Inselgruppe, fernab von Menschenmassen, sehr gut erhalten ist
- Die Gastronomie in Dubrovnik wurde stark durch die Einflüsse der mediterranen, orientalischen und kontinentalen Küche geprägt. So sind unter anderem die folgenden Spezialitäten entstanden: **Austern aus Ston, Rogen, Hummer, Makkaroni aus Žrnovo, Europäischer Aal und Blässhuhn**. Weit bekannt sind der lokale Dessertwein **Prošek** und **Weine wie Plavac Mali, Pošip, Dubrovniker Malvasier und Grk**



Weingarten, Pelješac



Moriskentanz (Moreška), Korčula



Stoner Austern



ACI MARINA KORČULA

Die ACI Marina Korčula lehnt sich unmittelbar an den alten Stadtkern der Stadt Korčula an, der die beeindruckenden Türme und Mauern eine mystische Anziehungskraft verleihen. Korčula ist auch als der Geburtsort des berühmten Entdeckers und Weltreisenden Marko Polo bekannt. Hier sind Sie richtig, falls Sie mehr über diesen berühmten Abenteuerer erfahren und die reiche Stadtgeschichte von Korčula etwas besser kennen lernen möchten. Die Insel Korčula ist von 19 kleinen Inselchen mit wunderschönen Stränden umgeben. Ein wahrer Genuss für Nautiker!



✉ HR-20260 KORČULA
 ☎ +385 (0)20 711 661 • 📠 +385 (0)20 711 748
 💻 www.aci-marinas.com • ✉ m.korcula@aci-club.hr
 📍 42° 57,5' N; 17° 8,5' E

MARINA SOLITUDO


Vor dem Hotel befindet sich ein Yachthafen und im Komplex des Hotels gibt es ein Tauchzentrum mit Tauchschule. Das Hotel Solitudo befindet sich im kleinen Ort Pasadur auf der Insel Lastovo, an einer Stelle, an der zwei der schönsten Buchten (Velo und Malo Lago) aufeinander treffen. In der Nähe des Hotels befindet sich eine Anlegestelle für ca. 30 Yachten mit Strom- und Wasseranschluss, während eine Tankstelle im Ort Ubli vorhanden ist, der nur etwa 3 km (1 nautische Meile) vom Hotel entfernt ist.

✉ HR-20290 LASTOVO, Pasadur b.b.
 ☎ +385 (0)20 802 100 • 📠 +385 (0)20 802 444
 💻 www.hotel-solitudo.com • 📍 42° 45' N; 16° 49' E
 ✉ sales.solitudo@gmail.com





ACI MARINA DUBROVNIK



✉ HR-20001 DUBROVNIK, Mokošica, Na skali 2
 ☎ +385 (0)20 455 020 • 📠 +385 (0)20 451 922
 💻 www.aci-marinas.com • ✉ m.dubrovnik@aci-club.hr
 📍 42° 40' 13.7" N; 18° 7' 23.4" E

Die Stadt Dubrovnik, die einen Ehrenplatz im UNESCO-Verzeichnis des Weltkulturerbes inne hat und auch als die Perle der Adria bezeichnet wird, liegt im äußersten Süden von Dalmatien. An der Mündung des Flusses Ombla, nur 6 km vom faszinierenden alten Stadtkern der Stadt Dubrovnik entfernt, liegt eine der schönsten und besten Marinas an der adriatischen Küste – die ACI Marina Dubrovnik mit ihren zahlreichen Dienstleistungen. Die Qualität der Dienstleistungen in dieser Marina wurde auch bei der Aktion "Tourismusblume – Qualität für Kroatien" erkannt. In den letzten vier Jahren wurde sie immer wieder zur besten Marina in der Kategorie der Marinas mit 250 bis 450 Anlegestellen gewählt.



Pelješac



WASSERSPORT
AUF DEM MEER

SPORTSEGELN IN KROATIEN

Dank der großen Anzahl unter Naturschutz stehender Küstenabschnitte und dank stabiler Winde ist Kroatien ein wahres Paradies für Segler. Das Segelschiff ist zwar für viele nur ein ‚Transportmittel‘, jedoch nehmen viele Segler gerne auch an Segelwettkämpfen teil. Das Segeln auf Segelbooten ist ein Teamsport, der vor allem in Kroatien sehr viel Spaß macht. Das Deuten von Winden und Meeresströmungen, die Steuerung des Boots mit gehissten Segeln und der Wettkampfgeist, der im Wettkampf mit anderen Teilnehmern, mit denen man später gemeinsam einen schönen Abend in der Marina verbringt, geweckt wird, wollen viele bei ihrem Urlaub an der kroatischen Adria nicht mehr missen. Sehr reizvoll ist die Tatsache, dass man an der kroatischen Küste auch dann noch segeln kann, wenn es im Landesinnern schon schneit. Deshalb wundert es nicht, dass in Kroatien im Laufe des Jahres über 400 Regatten in allen möglichen Kategorien stattfinden. Die Jüngsten haben Riesenspaß bei Jugendregatten und Regatten in olympischen Klassen, für die fast jedes Jahr internationale oder europäische Meisterschaften organisiert werden. Und außerdem gehört die kroatische Olympiamannschaft zu den erfolgreichsten der Welt. Die Qualität der kroatischen Segler ist der Hauptgrund dafür, dass viele ausländische Segler in kroatischen Camps trainieren, wo sie das ganze Jahr über gute Bedingungen erwarten. Das olympische Segeln ist für die Segelelite reserviert. Die Zahl der Segler, die mit Segelclubs segeln oder an sehr beliebten Regatten in den schönsten Küstengebieten Kroatiens teilnehmen, wächst von Jahr zu Jahr. Gesegelt wird mit allen Bootstypen und in allen Kategorien. Am häufigsten erfolgt eine Aufteilung in Open- und ORC-Meisterschaften (eng. handicap). Die älteste und größte kroatische Regatta ist die Mrduja. Sie fand im Jahre 1927 zum ersten



Mal statt. An ihr nehmen über 2000 Segler auf ca. 300 Segelbooten teil. Darüber hinaus ist die kroatische Adria auch für einige Nachbarländer der Lieblingsort ihrer nationalen Segelmeisterschaften. Heute sind Business-Regatten das am schnellsten wachsende Segment des Segelsports in Kroatien. Es handelt sich um Wettkämpfe, bei denen die Fertigkeiten und der Geist des Segelsports dafür genutzt werden, um Geschäftsbeziehungen zu verbessern, und zwar inmitten einer Natur, die es nur an der kroatischen Adria gibt. Hier spielen auch die hervorragende Infrastruktur in Yachthäfen und die ausgezeichneten Verkehrsverbindungen zu diesen Häfen eine große Rolle. Mit über 40 Regatten dieses Typs pro Jahr ist die Stadt Biograd absoluter Rekordhalter. In Kroatien können Sie auch an Katamaran-Regatten, aber auch an Regatten mit traditionellen Booten, mit so genannten Lateinersegeln teilnehmen. Ohne Rücksicht darauf, für welchen Segelwettkampf Sie sich entscheiden, in Kroatien kommen Sie ganz sicher auf Ihre Kosten und treffen zahlreiche Segelsportliebhaber.

A person is seen from above, paddling a red kayak on a deep blue sea. The kayak has a yellow gear bag on the back and a white roll of equipment in the middle. The person is wearing a dark cap and a life vest. The water is a rich, dark blue with some white foam from the paddle.

WASSERSPORT
AUF DEM MEER

ADRIATISCHE ADRENALINTOUR

Die kroatische Küste ist eines der attraktivsten Nautikerziele weltweit, wobei jedoch die Naturschönheiten, das klare Meer, die geringe Entfernung zwischen dem Festland und den Inseln sowie die gute Infrastruktur auch für Sport- und andere Aktivitäten auf dem Meer wie z. B. Windsurfing, Kiteboarding, Kajak- und Kanufahrten oder Rafting ideale Voraussetzungen darstellen. An der Adria gibt es einige Orte, die dank ihrer guten Lage, den guten Winden, ihrer langjährigen Tradition sowie den hochwertigen und lizenzierten Schulen zu einem wahren Mekka für Liebhaber von adrenalingeladenen Wassersportarten geworden sind. Der Strand Zlatni rat (Goldenes Horn) bei Bol auf der Insel Brač gilt schon lange als eines der attraktivsten Orte für Windsurfer in Europa, und dort gibt es auch immer mehr Kiteboarder. Ideale Orte fürs Kiteboarding sind große und flache Sandstrände mit viel Wind. Neben Zlatni rat gibt es an der Ostküste der Adria einige solcher Orte: die Ortschaft Viganj, die Mündung des Flusses Neretva oder der Strand Ždrijac in Nin bei Zadar. Agenturen und spezialisierte Unternehmen entlang der Küste bieten immer häufiger die Besichtigung von bestimmten Gebieten mittels Kajak oder Kanu an, da die kroatische Adria eines der vielfältigsten und sichersten Kajak-Ziele weltweit ist. Im Kajak ist der Kontakt mit dem Meer am intensivsten, Sie haben volle Bewegungsfreiheit und können jeden Felsen, jedes Kliff, jeden Strand oder jede Höhle erreichen, die Sie sehen. Eine Kajakfahrt um die Elafiten-Inseln bei Dubrovnik, die Besichtigung der Südhänge der Insel Hvar oder die Fahrt zu den Kornati-Inseln sind nur einige der populärsten Rudertouren an unserer Küste. Und wenn Sie gern rudern, dann empfehlen wir Ihnen auch einen Rafting-Ausflug auf einem der Flüsse in der Nähe der Küste. Der Fluss Cetina bei Omiš ist ein beliebter Zielort für Rafting-Liebhaber, genau wie der wunderschöne grüne Fluss Zrmanja.

KAJAK Kajak ist ein sicheres Wasserfahrzeug, mit dem Sie große Entfernungen bewältigen können und es bringt Sie auch zu Orten, die mit keinem anderen Wasserfahrzeug zu erreichen sind, und deswegen wird es immer beliebter. Entlang der Adria organisieren spezialisierte Agenturen Halbtages- und Tagesausflüge, aber auch mehrtägige Expeditionen mit dem Kanu. Obwohl Sie überall rudern können, so sind doch einige Orte besonders populär. Beispielsweise die Umgebung von Dubrovnik und die Elafiten-Inseln. Wenn Sie mit dem Kajak aus Lokrum oder Dubrovnik losfahren, ist die für ihre wunderschönen Kiesstrände bekannte Insel Koločep leicht zu erreichen, ebenso wie die Insel Lopud mit ihren zahlreichen kleinen Kirchen und Klöstern aus dem 16. Jahrhundert und die Insel Šipan, einst beliebter Zielort der Dubrovniker Aristokratie. Aus Dubrovnik kann man mit dem Kajak auch zur acht Kilometer entfernten Bucht Zaton fahren, wo Sie dann im kristallklaren Meer schwimmen, von den Felsen ins Meer springen, tauchen, schnorcheln oder einfach an den Stränden ausruhen und genießen können. Die Ortschaft Sali auf der



Insel Dugi otok ist der Ausgangspunkt für Kajakfahrten durch die Kornati-Inselgruppe. Dieser Archipel mit seinen 147 Inseln und Felsen ist ideal, um mit dem Kajak erforscht zu werden, um versteckte und flache Buchten zu erreichen, die mit anderen Wasserfahrzeugen nicht zu erreichen sind, und sich beim Schwimmen in vollkommener Wildnis zu erfrischen. Die Südhänge der Insel Hvar sind wegen ihrer Unzugänglichkeit, der steilen Felsen und der unberührten Natur ebenfalls ein beliebter Zielort für Kajakfahrer. Immer populärer ist auch die Umgebung von Split; der Ausgangspunkt ist der Hausberg Marjan, und von dort aus können Sie mit dem Kajak vom Meer aus alle Sehenswürdigkeiten der Stadt sehen, die Insel Čiovo besuchen oder bis nach Trogir fahren. Die Ortschaft Skradin ist der Ausgangspunkt für Kajakfahrten auf dem Fluss Krka und dem Prokljan-See, aber populär ist auch der Fluss Zrmanja mit seinem klaren Wasser, dem wunderschönen 200 m tiefen Canyon und den Wasserfällen, der ins sog. Novigradsko more (Meer bei Novigrad) mündet.

WINDSURFEN

Die ersten Windsurfer erschienen Anfang der 70-er Jahre des vergangenen Jahrhunderts an der Adria; es handelte sich vorwiegend um deutsche und niederländische Enthusiasten, die mit ihren Brettern an damals wirklich isolierten Orten segelten. Diese adrenalingeladene Sportart hat schnell die Welt und die lokalen Küstenbewohner erobert. Von Istrien im Norden bis Dalmatien im Süden gibt es an der Küste zahlreiche Orte, die ideal zum Windsurfen sind. Südlich von Pula liegt auf der Halbinsel Premantura die Landzunge Kamenjak, die bei Windsurfen besonders beliebt ist. Wegen der Geländekonfiguration weht hier immer ein Wind, sei es dass es sich um den Bora-Wind handelt, der oftmals eine Geschwindigkeit von bis zu 40 Knoten erreichen kann, oder um den Maestral, der während des Sommers zuverlässig jeden Tag weht. Wegen der vielen Winde ist auch Savudrija in Istrien populär, und die Surfer kommen auch gern zur geschützten Bucht Preluk, zwischen Rijeka und Opatija, oder nach Baška auf der Insel Krk - wegen seines wunderschönen Strandes und wiederum wegen des zuverlässigen Windes. Der bekannteste Ort zum Windsurfen ist jedoch Bol auf Brač, das Gebiet um den einzigartigen Strand Zlatni rat (Goldenes Horn) - eine etwa tausend Meter lange Landzunge aus Kies, die von sauberem und durchsichtigem Meer umgeben ist. Die Winde aus südlicher und westlicher Richtung wehen hier mit größeren Geschwindigkeiten, was ihn zu einem besonders attraktiven Ort zum Windsurfen macht. Der Maestral, der hier in den Morgenstunden leicht weht, wird im Verlauf des Tages stärker und ist sowohl für Anfänger als auch für erfahrene Windsurfer geeignet. Im Verlauf des Sommers wird Zlatni rat von zahlreichen Windsurfer-Stars besucht, und hier werden oft auch wichtige internationale Wettkämpfe veranstaltet - 2014 fand in Bol die Weltmeisterschaft im Windsurfen statt. Noch ein Zielort für erfahrene Windsurfer ist der Ort Viganj auf der Halbinsel Pelješac, wo der Maestral während der Saison in den Nachmittagsstunden gewöhnlich fünf Beaufort erreicht, und an windigen Tagen sogar acht. In Viganj kann man während des ganzen Jahres surfen, da die Wassertemperatur nicht unter 15 Grad sinkt, und Wind gibt es immer in ausreichenden Mengen.

Eine Reihe an Mikrostandorten bieten ausgezeichnete Bedingungen zum Surfen. Kräftige und beständige Winde und das warme Klima sind ideal für gewagte Abenteuer im Meer

KITEBOARDING

Kiteboarding ist ein Sport, der sich unwahrscheinlich schnell entwickelt und immer mehr Anhänger hat, und ab 2016 wird es auch eine Disziplin bei den Olympischen Spielen sein. Es ist sehr einfach, die Grundsätze des 'Fliegens auf dem Brett' zu bewältigen, wobei nicht die Kraft, sondern die Fähigkeiten und die Technik wichtig sind. Anfang des Jahrhunderts gab es auf der Welt nur einige Hundert Kiteboarder, und heute wird dieser Sport in fast allen Ländern praktiziert. Natürlich auch in Kroatien. Zlatni rat bzw. Bol auf Brač hat eine lange Surfertradition, und wegen der idealen Wetterbedingungen wurde es auch für Anhänger des Kiteboardings ein beliebter Zielort, denen dort ein großer und sicherer Strand zur Verfügung steht, der ausschließlich für diesen Sport vorgesehen ist. Die lokalen Vereine und Unternehmen organisieren Kurse für Anfänger, bieten aber auch mit ihrem geschulten Personal die gesamte erforderliche Infrastruktur und technische Unterstützung für erfahrene Kiteboarder an. Ein weltbekannter



Kiteboarding-Ort ist auch der große und flache Sandstrand Ždrijac in Nin bei Zadar. Hier erwarten Sie geschulte und qualifizierte Instrukturen mit ihrer professionellen Ausrüstung - Cabrinha und Flysurfer Kites und Brettern, Neopren-Anzügen und speziellen Kite-Trapezen. Der Kanal zwischen der Halbinsel Pelješac und der Insel Korčula ist wegen seiner starken Winde bekannt, und die Orte Viganj und Kućište sind deswegen zum wahren Mekka für Kiter aus ganz Europa geworden. Sie sind einfach und schnell mit dem Auto und Boot zu erreichen, aber wegen der zahlreichen Touristen während des Sommers empfehlen wir Ihnen, diese Orte außerhalb der Saison, d. h. von November bis April zu besuchen, wenn es außerdem auch windiger ist. Kiteboarder kommen auch gern auf die andere Seite der Halbinsel Pelješac, zur Mündung des Flusses Neretva, die wegen der weitläufigen flachen Stellen und des sandigen Bodens für diesen Sport ebenfalls ideal ist. In Norden der Adria ist der populärste Kiteboarding-Ort Premantura, am Rande der istrischen Halbinsel.

RAFTING

Rafting wird zwar auf Flüssen praktiziert, aber wegen der Nähe zum Meer und der großen Tourismuszentren an der Adria kann die Fahrt auf den Flüssen Cetina und Zrmanja auch als Aktivität auf dem Meer angesehen werden. Der Fluss Cetina mündet bei der alten Piratenstadt Omiš, nur 30 km von Split entfernt, ins Meer. Die dortige Raftingstrecke ist 12 km lang und verläuft von dem Dorf Penšići bis zum Ausflugsort Radmanove mlinice. Der Schwierigkeitsgrad dieser Raftingstrecke beträgt II bis III (auf einer Skala von I bis VI), was bedeutet, dass sie relativ einfach ist und keine besondere körperliche Vorbereitung oder Erfahrung erfordert, so dass sie auch für Kinder in Begleitung von Eltern geeignet ist. Die Strecke verläuft durch einen wunderschönen Canyon und Sie werden dichte Wälder, Wasserfälle, Höhlen und Mühlen sehen. Dabei können Sie auch im sauberen Fluss baden, unter den Wasserfällen in der Ortschaft Studenci duschen, von den Felsen springen und Höhlen erforschen. Wegen ihrer außerordentlichen grünen Farbe, des wunderschönen



Canyons und der Wasserfälle gilt die Zrmanja als einer der schönsten Flüsse Europas. Im Winter wild und unvorhersehbar und im Sommer sehr ruhig, ist sie ein ausgezeichnetes Zielort für Rafting-Liebhaber. Der Ausgangspunkt ist das Dorf Kaštel Žegarski, wo die Teilnehmer die erforderliche Ausrüstung und kurze Sicherheitsanweisungen bekommen. Die Zrmanja sieht hier wie ein etwas größerer Bach aus, der durch ein weitläufiges Feld fließt, aber der Rafting-Ausflug wird sehr bald sehr interessant, weil man schnell zur Mündung des Flusses Krupa in die Zrmanja kommt, und danach folgt auch der 12 m hohe Wasserfall Veliki buk, bei dem die Reiseführer die Boote herunterwerfen, während die Rafter langsam und vorsichtig absteigen müssen, um das Abenteuer fortsetzen zu können. Danach wird die Zrmanja etwas lebhafter, schneller, mit mehr kleinen Wasserfällen und verschiedenen natürlichen Barrieren, aber bis zum Ziel im Dorf Muškovci auch weiterhin sehr sicher und nicht allzu anstrengend, nicht einmal für Anfänger.

TAUCHEN Der kroatische Teil der Adria ist ausgesprochen attraktiv zum Tauchen. Das Meer ist kristallklar und durchsichtig, reich an attraktiven Unterwasserriffs, -wänden und -höhlen sowie einer einzigartigen Flora und Fauna. Wenn wir dem noch die zahlreichen attraktiven archäologischen Unterwasserfundstätten sowie die Schiffswracks (und Flugzeugwracks) hinzufügen, die von der Antike bis heute untergegangen sind, dann ist klar, warum die kroatische Unterwasserwelt ein interessantes Ziel für Taucher und Schnorchler ist. Die Tauchsaison beginnt in Kroatien im Frühjahr und dauert bis zum November, und abhängig von der Eintauchtiefe können Sie eine Wassertemperatur von 13°C bis 18°C erwarten. Attraktive Tauchstellen gibt es entlang der gesamten Küste und am einfachsten ist es, sie organisiert über einen Tauchverein zu besuchen, der die Ausrüstung und die Fachbetreuung sicherstellt – in Kroatien gibt es mehr als hundert gemeldete Tauchvereine. Die wichtigste Sehenswürdigkeit für Taucher an der kroatischen Küste ist gewiss das Wrack des österreichisch-ungarischen Linienschiffs Baron Gautsch, das 1914 gegen eine Mine fuhr und unweit von Rovinj unterging. Das 84 m lange Schiff liegt aufrecht auf dem sandigen Boden in einer Tiefe von 40 m und ist jetzt ein künstliches Riff, auf dem viele Pflanzen- und Tierarten ihr Heim gefunden haben, so dass während des Tauchgangs Schwärme von Schnauzbrasen, Großen Roten-Drachenköpfen, Großen Geißbrassen, verschiedene Korallen und Schwämme gesehen werden können. An der Ostküste der Insel Cres liegen die kleinen Inseln Veli und Mali Ćutin mit einer attraktiven Steilwand unter Wasser, die mehr als 50 m steil hinunterfällt, und etwas weiter südlich, in der Nähe der Insel Premuda ist die größte Attraktion für Taucher, das einzigartige Unterwasserhöhlensystem, das wegen seiner Größe und Schönheit als Kathedrale bezeichnet wird. Unweit von Hvar, im Archipel der Inseln Paklinski otoci, ist die Unterwasserwelt der Insel Vodnjaka mit ihrem Steinobelisken, der wegen seiner Form Glockenturm genannt wird, ein ausgezeichnetes Ort zum Tauchen. In der Südadria sind die Insel Mrkanjac bei Cavtat, dann die Unterwasserwelt bei der Landzunge Lenge auf der Insel Mljet, die Unterwasserfelsen der Insel Bijelac in der Nähe der Insel Lastovo sowie die Unterwasserwelt der Insel Vis zu nennen, wo neben zahlreichen Schiffswracks auch etwa zehn Flugzeuge aus dem II. Weltkrieg liegen.

Attraktive
Tauchstandorte
in Kroatien bieten
eine malerische
Unterwasserwelt mit
Gegenständen, die bis
in die Antike reichen



NÜTZLICHE INFORMATIONEN

Kroatien ist in vielem einzigartig. Seine Wurzeln reichen weit zurück in die Vergangenheit, und die prächtigen Kulturgüter erzählen von der stürmischen kroatischen Geschichte, von der Zeit der Römer, der Renaissance, des Barock, der türkischen Eroberungen bis zur Moderne. Dies alles lockt Besucher nach Kroatien. Wenn man dem reichen Kulturerbe noch die unglaubliche Naturschönheit hinzufügt, von der vor allem die 8 Nationalparks, die 11 Naturparks und das beträchtliche UNESCO-geschützte Erbe zeugen, kann man nicht umhin, Kroatien eine unglaubliche magische Anziehungskraft zu bescheinigen, die das Land zu jeder Jahreszeit attraktiv macht.

Ja, Kroatien ist alles das, aber noch weitaus mehr. Es ist die Heimat der Krawatte, des Fallschirms, des Torpedos, des Füllfederhalters, der Glühbirne mit dem Wolframfaden, des schnellsten Elektroautos der Welt, der Dalmatiner-Hunderasse und des Marko Polo. Es hat eine der ältesten europäischen Städte und eines der ältesten Parlamente, die zweitlängsten Festungsmauern in Europa, die kleinste Kathedrale, das älteste Arboretum, eines der ältesten Film-Festivals der Welt und es ist die Heimat großartiger Sportler.

Nicht minder wertvoll als alles Angeführte sind letztendlich seine Menschen – die Kroaten! Die herzliche Art der Kroaten ist ein weiterer Grund, weshalb Touristen immer wieder gerne nach Kroatien zurückkommen!

Angesichts der Gastfreundlichkeit des Hausherrn werden Sie sich von Zeit zu Zeit die Frage stellen, ob Sie sich noch zu Hause befinden oder bereits auf Urlaub in Kroatien!

REISEDOKUMENTE FÜR DIE EINREISE NACH KROATIEN

Personalausweis (EU-Bürger, EWR-Bürger) oder Reisepass. Für Staatsbürger mancher Staaten ist auch ein Visum erforderlich. Eine Übersicht über die kroatischen Visabestimmungen finden Sie unter: www.mvep.hr/en/consular-information/. Auskünfte: Diplomatische Vertretungen und Konsulate der Republik Kroatien im Ausland oder das Ministerium für auswärtige und europäische Angelegenheiten der Republik Kroatien (Tel.: +385 (0) 1 4569 964, Web: www.mvep.hr/en/).

ZOLLBESTIMMUNGEN

Die Zollvorschriften der Republik Kroatien befinden sich im Einklang mit den Vorschriften und Standards der Europäischen Union. Das Einführen des persönlichen Gepäcks ist, ohne Einschränkungen hinsichtlich seines Werts, von Einfuhrabgaben befreit. Das bezieht sich auf jeden Reisenden, der in das Zollgebiet der Union einreist, unberücksichtigt dessen, ob er das Gepäck mit sich führt oder dies gesondert eintrifft, wobei nachzuweisen ist, dass das gesamte Gepäck zur Abreisezeit bei der für seinen Transport verantwortlichen Person angemeldet wurde.

Die nicht kommerzielle Ware im persönlichen Gepäck des Reisenden, die nach Art und Menge nicht für den Verkauf, sondern für den persönlichen Gebrauch des Reisenden und für die Mitglieder seiner Familie vorgesehen ist, ist von Einfuhrabgaben befreit, wenn ihr Gesamtwert den Gegenwert von 2.200,00 Kuna nicht übersteigt; im Flug- und Schiffsverkehr beträgt dieser Wert 3.200,00 Kuna. Die Befreiung bezieht sich auf jeden Reisenden einzeln und kann einmal täglich angewendet werden. Gegenstände, deren Wert die angeführte Summe übersteigt oder die nicht als persönliches Gepäck gelten, unterliegen der Berechnung und Zahlung von Zoll und Mehrwertsteuer (eventuell auch Verbrauchsteuer). Reisende unter 15 Jahren können bis zum Gesamtwert von 1.100,00 Kuna abgabenfrei einführen, unabhängig vom Transportmittel, mit dem sie reisen.

Bei der Einreise in oder der Ausreise aus der Europäischen Union sind Reisende verpflichtet, mitgeführtes Bargeld in Höhe von 10.000,00 Euro oder mehr, bzw. den Gegenwert dieses Betrages in anderen Währungen oder anderen Zahlungsmitteln, wie beispielsweise Schecks, beim Zoll zu melden.

Ausländische Staatsbürger sowie auch kroatische Staatsbürger mit festem Wohnsitz in Drittstaaten können bei völliger Befreiung von Einfuhrabgaben verschiedene Gegenstände für den persönlichen Bedarf sowie auch für den Bedarf der Mitglieder ihrer Familien zeitweilig einführen. Im Einklang damit können Personen mit Wohnsitz in der EU zeitweilig Gegenstände, die sie während ihres Aufenthaltes in Drittländern benötigen, ausführen.

Persönliche Gegenstände eines Reisenden sind neue oder gebrauchte Gegenstände, die der Reisende während seiner Reise begründet persönlich verwenden kann, wobei davon alle Waren ausgeschlossen sind, die zu kommerziellen Zwecken eingeführt werden. Als persönliche Gegenstände gilt beispielsweise Folgendes: Videokameras, tragbare TV-Apparate und Audiogeräte, Fotoapparate, tragbare Taschenrechner, tragbare PCs, Ausrüstung für Camping, Segeln, Tauchen, Skifahren, Schlittschuhfahren, Bergsteigen sowie Campingwagen, Wasserfahrzeuge zu Vergnügungszwecken, tragbare medizinische Apparate mit Zubehör (wenn sie für den Reisenden notwendig sind), Haustiere und ähnliches. Die Einfuhr solcher Ware geschieht ohne besondere Zollformalitäten durch mündliche Deklaration am Grenzübergang. Die Wiederausfuhr der angeführten Gegenstände wird in gleicher Weise getätigt. Wenn der Reisende eine wertvollere professionelle Ausrüstung ausführt und besonders, wenn er sie einführt, hat er bei der Einreise in die Republik Kroatien oder bei der Ausreise aus der Republik Kroatien das Formular „Warenliste“ in dreifacher Ausfertigung auszufüllen. Bei Bedarf ist eine Sicherheit für die Begleichung der evtl. entstehenden Zollschuld beizufügen.

Natürliche Personen, die in der Europäischen Union keinen festen Wohn- oder Aufenthaltsort haben, haben Anspruch auf Mehrwertsteuerrückerstattung für Ware, die sie in Kroatien gekauft haben, wenn der Warenwert einer Rechnung höher ist als 740,00 Kuna. Die Rückzahlung erfolgt aufgrund eines ausgefüllten MwSt-Formulars bzw. Tax-free-Formulars, das beim Zoll anlässlich der Ausfuhr der gekauften Ware aus der Europäischen Union bestätigt werden muss und zwar spätestens innerhalb von 3 Monaten ab dem auf der Rechnung für die gelieferte Ware aufgeführten Datum. Den Antrag auf Mehrwertsteuerrückerstattung hat der ausländische Staatsbürger innerhalb von sechs Monaten vom Tag des angegebenen Rechnungsdatums zu stellen.

Für zusätzliche Informationen kontaktieren Sie bitte die Zollverwaltung (www.carina.hr)

Für Informationen über Einfuhrbedingungen für persönliche Sendungen und Produkte tierischer Herkunft im persönlichen Gepäck des Reisenden kontaktieren Sie bitte das Ministerium für Landwirtschaft – Behörde für Veterinärmedizin und Nahrungsmittelsicherheit (Tel.: +385 1 6443 540, Web: www.mps.hr).



GELD

Kuna (1 Kuna = 100 Lipa). Fremdwährungen können in Banken, Wechselstuben, Postämtern, Reiseagenturen und Hotels gewechselt werden.

POSTÄMTER

Sie können die Arbeitszeit der Postämter über die Webseite der kroatischen Post oder über mobile Anwendungen für Smartphones erfahren. Das Postamt in Branimirova 4 im Zentrum von Zagreb und das Postamt am Zagreber Flughafen sind durchgehend offen, 24 Stunden lang. Tel.: 072 303 304, Web: www.posta.hr, E-Mail: info@posta.hr

ÖFFNUNGSZEITEN VON GESCHÄFTEN UND ÖFFENTLICHEN ÄMTERN

Während der touristischen Saison sind die meisten Geschäfte werktags von 8 bis 20 Uhr geöffnet und viele von ihnen auch am Wochenende. Behörden und Firmenbüros arbeiten von Montag bis Freitag von 8 bis 16 Uhr.

MEDIZINISCHE LEISTUNGEN

In allen größeren Städten gibt es Krankenhäuser und Kliniken sowie in kleineren Ortschaften Ambulanzen und Apotheken. Ausländische Touristen, die in anderen EU-Staaten pflichtversichert sind, haben während ihres Aufenthalts in Kroatien Anspruch auf die notwendigen medizinischen Leistungen auf Grund der Europäischen Krankenversicherungskarte (EHIC). Die medizinischen Leistungen auf Grund der Europäischen Krankenversicherungskarte werden von medizinischen Einrichtungen und Ärzten angeboten, die mit der kroatischen Krankenversicherungsanstalt (HZZO) ein Abkommen abgeschlossen haben. Dabei sind die Versicherten dazu verpflichtet, lediglich den Selbstbehalt zu bezahlen, und zwar nur in jenen Fällen, in welchen auch die in Kroatien Versicherten diesen bezahlen müssen.

Touristen, die in Vertragsstaaten (Bosnien und Herzegowina, Serbien, Montenegro, Türkei), mit welchen Kroatien ein Abkommen über die Sozialversicherung abgeschlossen hat, pflichtversichert sind, haben während ihres Aufenthalts in Kroatien Anspruch auf Notfallbehandlungen. Die Voraussetzung hierfür ist, dass sie vor ihrer Einreise nach Kroatien bei ihrer Versicherung die Bescheinigung über den Anspruch auf medizinische Leistungen während des temporären Aufenthalts in Kroatien eingeholt haben, welche dann bei der kroatischen Krankenversicherungsanstalt im Aufenthaltsort gegen einen Krankenschein eingetauscht wird.

Sie können auf Grund der angeführten Dokumente in vertraglich festgelegten medizinischen Einrichtungen und bei den angeführten Vertragsärzten medizinisch behandelt werden, wobei nur der Selbstbehalt zu bezahlen ist, und zwar lediglich in jenen Fällen, in welchen auch die in Kroatien Versicherten diesen bezahlen müssen.

Personen, die aus Drittstaaten kommen (Staaten, die weder zu den EU-Ländern noch zu den Vertragsstaaten zählen) müssen die gesamten Kosten der medizinischen Versorgung in Kroatien selbst tragen. Für zusätzliche Informationen, kontaktieren Sie bitte die Kroatische Krankenversicherungsanstalt – Pflichtversicherung 0800 79 79; Zusatzversicherung 0800 79 89; Weißes Telefon des Gesundheitsministeriums 0800 79 99; Web: www.hzzo.hr

Stromspannung im städtischen Netz: 220 V, Frequenz 50 Hz.

Das Leitungswasser ist in allen Teilen Kroatiens trinkbar.

FEIERTAGE UND ARBEITSFREIE TAGE

1. Januar – Neujahr, 6. Januar – Heilige drei Könige, Ostersonntag und Ostermontag, 1. Mai – Tag der Arbeit, 19. Juni – Fronleichnam, 22. Juni – Tag des antifaschistischen Kampfes, 25. Juni – Staatsfeiertag, 5. August – Tag des Sieges und der Heimatdankbarkeit, 15. August – Maria Himmelfahrt, 8. Oktober – Unabhängigkeitstag, 1. November – Allerheiligen, 25. Dezember – Weihnachten, 26. Dezember St.-Stephanstag.

TANKSTELLEN

Tankstellen in größeren Städten und entlang der Autobahnen sind von 0 bis 24 Uhr geöffnet. Tankstellen verkaufen Eurosuper 95, Super 95, Super 98, Super plus 98, Eurodiesel und Diesel, sowie in größeren Städten und an den Autobahnen auch Flüssiggas (LPG). Informationen über Kraftstoffpreise und ein Verzeichnis der Benzin- und Gastankstellen: Web: www.ina.hr, www.hak.hr, www.tifon.hr, www.crodux-derivati.hr



WICHTIGE TELEFONNUMMERN

Internationale Vorwahl für Kroatien: **+385**

Notfalldienst: **194**

Feuerwehr: **193**

Polizei: **192**

Pannenhilfe: **1978**

Nationale Zentrale für die Koordinierung der Suche und Rettung auf See: **195**

Staatliche Behörde für Schutz und Rettung (europäische Einheitsnummer für Notfälle): **112**

Allgemeine Auskünfte: **18981**

Telefonauskunftsdienst Inland: **11880** und **11888**

Telefonauskunftsdienst Ausland: **11802**

Wettervorhersage und Verkehrslagebericht: **060 520 520** (Sprechautomat),
Preis: 3,49 Kn/min vom Festnetz und 4,78 Kn/min vom Mobilnetz;

Telekom-Operator: HT d.d., Savska c. 32, Zagreb, Tel.: **0800 1234**

Diensthabender Meteorologe beim Hydrometeorologischen Institut – DHMZ (von
8 bis 18 Uhr): **060 616 666**; Preis 6,99 Kn/min vom Festnetz und 8,41 Kn/min vom
Mobilnetz; Operator beim Hydrometeorologischen Institut, **+385 (0)1 456 5676**,

HT d.d., Savska cesta 32, Zagreb

Kroatischer Automobilklub (HAK)

Pannenhilfe: **1987**

(Wenn Sie aus dem Ausland oder per Handy anrufen, wählen Sie **+385 (0)1 1987**)

Verkehrslagebericht: **072 777 777**

Mitgliederdienst: **0800 9987**, **+385 (0)1 6611 999**

E-Mail: info@hak.hr

Web: www.hak.hr; <http://map.hak.hr/>



Liebe Gäste,

wir bitten Sie zu prüfen, ob Sie für die gesamte Zeit Ihres Aufenthaltes, vom Ankunfts- bis zum Abreisetag, angemeldet sind, um den gesetzlichen Bestimmungen zu genügen und sich Unannehmlichkeiten zu ersparen. Ihre Kontrolle ist besonders wichtig und notwendig, wenn Sie in einer Privatunterkunft untergebracht sind, damit die Dienstleistungsqualität und Ihre persönliche Sicherheit gewährleistet sind. Dadurch soll die illegale Arbeit von Gastgebern, die für die Unterbringungsdienstleistung nicht gesetzlich registriert sind, verhindert werden.

Wir danken Ihnen im Voraus für Ihre Mitarbeit und wünschen Ihnen einen angenehmen Aufenthalt.

INFORMATIONEN FÜR NAUTIKER

1.

**EINREISE UND
AUFENTHALT
AUSLÄNDISCHER
BOOTE UND JACHTEN,
DIE FÜR SPORT- UND
FREIZEITAKTIVITÄTEN IN
KROATIEN VORGESEHEN
SIND**

1.1. EINREISE AUF DEM SEEWEG

Der Fahrzeugführer eines Wasserfahrzeugs, das über den Seeweg in die Republik Kroatien einreist, ist dazu verpflichtet, auf dem kürzesten Weg in den nächstgelegenen für den internationalen Verkehr geöffneten Hafen einzulaufen, um die Grenzkontrolle durchzuführen. Er ist dazu verpflichtet:

1. sich der Grenzkontrolle zu unterziehen;
2. das Verzeichnis der Besatzung und der Passagiere, die sich auf dem Wasserfahrzeug befinden, im Hafenamt oder der Zweigstelle des Hafenamtes beglaubigen zu lassen;
3. die vorgeschriebenen Gebühren für die Schifffahrtsicherheit zu entrichten;
4. das Entgelt für die Aufenthaltsgebühr zu zahlen;
5. den Aufenthalt ausländischer Staatsbürger auf dem Wasserfahrzeug gemäß den Sondervorschriften zu melden.

1.2. EINREISE AUF DEM LANDWEG ODER NACH DER ÜBERWINTERUNG

Der Fahrzeugführer eines Wasserfahrzeugs, das auf dem Landweg in die Republik Kroatien eingereist ist oder in einem Hafen oder an einem anderen genehmigten Ort in der Republik Kroatien untergebracht ist, ist vor dem Auslaufen dazu verpflichtet:

1. die vorgeschriebenen Gebühren für die Schifffahrtsicherheit zu entrichten;
2. das Entgelt für die Aufenthaltsgebühr zu zahlen;
3. den Aufenthalt ausländischer Staatsbürger auf dem Wasserfahrzeug gemäß den Sondervorschriften zu melden.

1.3. GEBÜHREN FÜR DIE SCHIFFFAHRTSSICHERHEIT UND DEN SCHUTZ GEGEN DIE VERUNREINIGUNGEN DER GEWÄSSER

Eigner von Booten oder Jachten, die für Freizeit- Sport- oder Erholungsaktivitäten vorgesehen sind und die die inneren Gewässer und das Küstenmeer der Republik Kroatien befahren, sind dazu verpflichtet, beim Einlaufen eine Gebühr für die Schifffahrtsicherheit und den Schutz gegen die Verunreinigung der Gewässer zu entrichten. Nur Eigner von ausländischen Jachten oder Booten, die in der Republik Kroatien dauerhaft liegen, haben die Gebühr, sofern sie nicht zu Wasser fahren, bis spätestens Ende des laufenden Jahres zu entrichten. Die Höhe der Gebühr wird gemäß der Formel aus Tabelle 1 festgelegt und richtet sich nach der Länge und der gesamten Kraft der Antriebsmaschinen der Jacht oder des Bootes.

GESAMTE KRAFT DER ANTRIEBSMASCHINEN (PUK)**	LÄNGE (L)*	
	L < 40m	L ≥ 40m
PUK < 3000 kW	20xL + 2x PUK	7.500 HRK
PUK ≥ 3000 kW	7.500 HRK	7.500 HRK

* LÄNGE (L): Länge des Bootes oder der Jacht, wie sie in den Dokumenten des Bootes oder der Jacht in Metern angeführt ist.

** GESAMTE KRAFT DER ANTRIEBSMASCHINEN (PUK): Motorkraft, wie sie in den Dokumenten des Bootes oder der Jacht in Kilowatt (kW) angeführt ist.

1.4. GEBÜHR FÜR DIE BENUTZUNG VON OBJEKTEN FÜR DIE SCHIFFFAHRTSSICHERHEIT (BEFEUERUNG)

Inländische und ausländische Jachten und Boote entrichten eine Gebühr für die Benutzung von Objekten für die Schifffahrtsicherheit in inneren Gewässern und im Küstenmeer der Republik Kroatien. Die Verpflichtung, diese Gebühr zu entrichten, entsteht, wenn das Wasserfahrzeug in einen Hafen einläuft oder an einem Ankerplatz in den inneren Gewässern oder im Küstenmeer der Republik Kroatien anlegt. Inländische und ausländische Boote und Jachten zahlen eine Jahresgebühr für das laufende (Kalender-)Jahr. Die Höhe

der Gebühr wird gemäß der Formel aus Tabelle 2 festgelegt und richtet sich nach der Länge der Jacht oder des Bootes.

Boot (L* < 12m)	Lx10 HRK
Jacht (L ≥ 12m)	Lx25 HRK

* LÄNGE (L): Länge des Bootes oder der Jacht, wie sie in den Dokumenten des Bootes oder der Jacht in Metern angeführt ist.

1.5. AUFENTHALTSGEBÜHR

Der Eigner oder Nutzer eines Wasserfahrzeugs zahlt für sich und alle Personen, die auf diesem Wasserfahrzeug nächtigen, die Aufenthaltsgebühr als Pauschalbetrag. Als Wasserfahrzeug wird in diesem Sinne jedes Wasserfahrzeug betrachtet, welches länger als 5 m ist, eingebaute Kojen hat und für Urlaub, Entspannung oder Kreuzfahrten genutzt wird, aber kein schwimmendes Objekt des nautischen Tourismus ist. Nautiker zahlen den Pauschalbetrag der Aufenthaltsgebühr vor dem Auslaufen des Wasserfahrzeugs in den Hafenämtern bzw. in den Zweigstellen der Hafenämter, wenn sie sich in den Häfen des nautischen Tourismus oder auf einem Liegeplatz im nautischen Teil eines für die Öffentlichkeit geöffneten Hafens auf dem Wasserfahrzeug aufhalten und auf diesem nächtigen. Die Hafenämter bzw. die Zweigstellen der Hafenämter sind dazu verpflichtet, den Nautikern, die den Pauschalbetrag der Aufenthaltsgebühr bezahlt haben, eine Rechnung über die entrichtete Aufenthaltsgebühr auszustellen. Die Höhe des Pauschalbetrages der Aufenthaltsgebühr für Nautiker hängt von der Länge des Wasserfahrzeugs und dem Zeitraum ab, für den die Nautiker die Aufenthaltsgebühr zu zahlen haben. Die Rechnung für die entrichtete Aufenthaltsgebühr hat sich immer auf dem Wasserfahrzeug zu befinden, und der Fahrzeugführer des Wasserfahrzeugs ist dazu verpflichtet, sie befugten Personen auf Anfrage vorzuweisen.

	5-9 m	9-12 m	12-15 m	15-20 m	über 20 m
bis 8 Tage	150 HRK	200 HRK	300 HRK	400 HRK	600 HRK
bis 15 Tage	300 HRK	350 HRK	400 HRK	500 HRK	800 HRK
bis 30 Tage	400 HRK	500 HRK	600 HRK	700 HRK	1.000 HRK
bis 90 Tage	600 HRK	650 HRK	750 HRK	850 HRK	1.300 HRK
bis 1 Jahr	1.000 HRK	1.100 HRK	1.300 HRK	1.500 HRK	1.700 HRK

Pauschalbetrag der Aufenthaltsgebühr, den die Nautiker nach Schiffslänge und Zeitraum der Gültigkeit der touristischen Vignette zu zahlen haben

1.6. BEVOLLMÄCHTIGUNG DES NUTZERS DES WASSERFAHRZEUGS

Auf einem in der Republik Kroatien fahrenden Wasserfahrzeug im Eigentum einer natürlichen Person oder natürlicher Personen können sich während der Schifffahrt der Eigner des Wasserfahrzeugs, Mitglieder seiner engeren Familie und Personen aufhalten, die der Eigner eigens dafür schriftlich bevollmächtigt hat. Die Unterschrift des Eigners auf der schriftlichen Vollmacht ist von einer in- oder ausländischen zuständigen Behörde zu beglaubigen. Auf einem Wasserfahrzeug im Eigentum einer juristischen Person, das in der Republik Kroatien zu Wasser fährt, können sich während der Fahrt Beschäftigte der juristischen Person oder Personen aufhalten, die aufgrund einer schriftlichen Vollmacht zur Nutzung des Wasserfahrzeugs befugt sind. Im Text der Vollmacht für ein Wasserfahrzeug, das sich im Eigentum einer juristischen Person befindet, müssen der Vor- und Nachname der für die juristische Person verantwortlichen Person, die diese Vollmacht unterschrieben und mit Stempel beglaubigt hat, klar angeführt werden, ebenso der Zeitraum der Nutzung des Wasserfahrzeugs, auf welches sich die Vollmacht bezieht, der Vor- und Nachname der für das Führen des Wasserfahrzeugs verantwortlichen Person, sofern das Wasserfahrzeug keine festangestellte Besatzung hat, sowie die Namen aller Personen, die sich während des Zeitraums der Vollmachtsgültigkeit auf dem Wasserfahrzeug aufhalten.

Auf einem in der Republik Kroatien fahrenden Wasserfahrzeug müssen sich im Falle einer Kontrolle folgende Dokumente im Original befinden:

1. Ein Nachweis, dass alle Gebühren entrichtet wurden;
2. ein Nachweis, dass das Wasserfahrzeug zur Schifffahrt befähigt ist;



**DOKUMENTE, DIE AUF
DEM WASSERFAHRZEUG
MITZUFÜHREN SIND**



GENEHMIGUNGEN ZUM FÜHREN VON BOOTEN UND JACHTEN

3. ein Nachweis, dass die Person, die das Schiff führt, befähigt ist, das Wasserfahrzeug zu führen, entsprechend den nationalen Vorschriften des Staates, unter dessen Flagge es fährt, bzw. entsprechend den Vorschriften der Republik Kroatien;
4. ein Nachweis über die Haftpflichtversicherung für verursachte Schäden gegenüber dritten Personen;
5. ein Nachweis über das Eigentum oder die Vollmacht zur Nutzung des Wasserfahrzeugs.

Jedes Wasserfahrzeug, das in das Zollgebiet der EU einreist, kann von den Zollbehörden, sowohl der Republik Kroatien als auch jedes anderen EU-Mitgliedstaates, kontrolliert werden. Deshalb müssen Personen mit Wohnsitz in der EU auf dem Wasserfahrzeug immer den Nachweis mitführen, dass für das angeführte Wasserfahrzeug die Zollgebühr und/oder die Mehrwertsteuer in einem EU-Mitgliedstaat entrichtet wurde, bzw. den Nachweis, dass es sich beim Wasserfahrzeug um Gemeinschaftsware handelt. Der Nachweis, dass es sich beim Wasserfahrzeug um Gemeinschaftsware handelt, kann folgendermaßen erbracht werden:

1. TzL-Bescheinigung oder
2. Originalrechnung oder
3. Bestätigung der Steuerbehörden oder
4. ein anderes verfügbares Dokument über die entrichtete Mehrwertsteuer.

Zum Führen von Booten und Jachten muss die Person entsprechend den Vorschriften des Staates, unter dessen Flagge das Boot oder die Jacht fährt, befähigt sein. Wenn im Heimatstaat keine Qualifikation für das Führen eines Bootes vorgeschrieben ist, werden die kroatischen Vorschriften angewendet. Eine Person, die ein Boot oder eine Jacht kroatischer Staatsangehörigkeit führt, muss je nach Kategorie des Bootes und/oder der Jacht ein Patent über die Befähigung als Schiffsführer, bzw. ein Zeugnis über die Befähigung zum Führen einer Jacht oder ein Dokument/eine Genehmigung zum Führen von Booten und Jachten besitzen, die seitens der zuständigen Behörden der ausländischen Staaten ausgestellt und seitens des Ministeriums für Seewesen, Verkehrswesen und Infrastruktur (MPPI) der Republik Kroatien anerkannt ist. Ein Verzeichnis der anerkannten ausländischen Dokumente/Genehmigungen findet sich auf der Webseite des MPPI:

[http://www.mppi.hr/UserDocImages/TABLICA%20\(2\)MoU%206-2_13.pdf](http://www.mppi.hr/UserDocImages/TABLICA%20(2)MoU%206-2_13.pdf).

Der Fahrzeugführer des Wasserfahrzeugs ist vor der Ausreise aus der Republik Kroatien dazu verpflichtet:

1. sich der Grenzkontrolle zu unterziehen;
2. das Verzeichnis der Besatzung und der Passagiere, die sich auf dem Wasserfahrzeug befinden, im Hafenamt oder der Zweigstelle des Hafenamtes beglaubigen zu lassen. Nachdem die angeführten Pflichten erfüllt wurden, ist der Fahrzeugführer des Wasserfahrzeugs dazu verpflichtet, die inneren Gewässer und das Küstenmeer der Republik Kroatien auf dem kürzesten Weg zu verlassen.

Der Aufenthalt eines Ausländers, der auf einem Wasserfahrzeug untergebracht ist, ist folgenden Behörden zu melden:

- Der für die Kontrolle des Grenzübergangs zuständigen Polizeistation im Hafen, in dem die Grenzkontrolle durchgeführt wird, wenn der Ausländer mit dem Wasserfahrzeug, auf dem er untergebracht sein wird, eingereist ist;
- der Polizeiverwaltung bzw. der Polizeistation am Ort, an dem der Ausländer sich einschiffet.

Juristische und natürliche Personen, die Liegeplatzdienstleistungen im Hafen des nautischen Tourismus ausüben, sind dazu verpflichtet, wenn ein Ausländer zum ersten Mal auf das Wasserfahrzeug kommt, auf dem er untergebracht sein wird, den Aufenthalt des Ausländers dem Innenministerium der Republik Kroatien (MUP) zu melden. Diese Verpflichtung gilt auch für jede weitere juristische und natürliche Person, die denselben Ausländern Liegeplatzdienstleistungen im Hafen des nautischen Tourismus bietet.

5.1. STAATSBÜRGER DER MITGLIEDSSTAATEN DES EUROPÄISCHEN WIRTSCHAFTSRAUMS (EWR)

Staatsbürger der EWR-Mitgliedstaaten können in die Republik Kroatien einreisen, wenn sie:

1. einen gültigen Reisepass oder Personalausweis haben,
2. kein Einreise- oder Aufenthaltsverbot haben,
3. keine Gefahr für die öffentliche Ordnung, die nationale Sicherheit oder die öffentliche Gesundheit darstellen.

Staatsbürger der EWR-Mitgliedstaaten können sich ohne Visum oder Aufenthaltsgenehmigung bis zu 3 Monate ab dem Einreisetag in der Republik Kroatien aufhalten. Staatsbürger der EWR-Mitgliedstaaten, die beabsichtigen, sich länger als 3 Monate in der Republik Kroatien aufzuhalten, sind dazu verpflichtet, spätestens innerhalb von 8 Tagen nach Ablauf des



AUSREISE EINES WASSERFAHRZEUGS AUS DER REPUBLIK KROATIEN



MELDUNG DES AUFENTHALTS VON AUSLÄNDERN IN KROATIEN

ZOLL- UND STEUERSTATUS AUSLÄNDISCHER BOOTE UND JACHTEN

dreimonatigen Aufenthalts bei der zuständigen Polizeiverwaltung bzw. bei der Polizeistation am Aufenthaltsort eine vorläufige Aufenthaltsgenehmigung zu beantragen.

Mit dem Beitritt zur Europäischen Union (EU) am 1.7.2013 ist die Republik Kroatien Teil der EU-Zollunion geworden, was bedeutet, dass nach diesem Datum Personen, die in der EU Wohnsitz haben, für ihre Wasserfahrzeuge nicht mehr das Verfahren der vorübergehenden Einfuhr nach Kroatien beantragen können. Wasserfahrzeuge, für die Personen mit Wohnsitz in der EU ein Verfahren der vorübergehenden Einfuhr nach Kroatien vor dem 1.7.2013 beantragt haben, unabhängig davon, unter welcher Flagge das Wasserfahrzeug fährt, können bis spätestens zum Ablauf der Frist für die vorübergehende Einfuhr, die das zuständige Zollbüro bewilligt hat, im Verfahren der vorübergehenden Einfuhr verbleiben. Mit Ablauf der bewilligten Frist der vorübergehenden Einfuhr müssen Personen mit Wohnsitz in der EU das Verfahren der vorübergehenden Einfuhr gemäß den EU-Vorschriften auf eine der folgenden drei Arten beenden:

1. Überführung des Wasserfahrzeugs in den freien Verkehr oder
 2. die erneute Ausfuhr des Wasserfahrzeugs in einen dritten Staat (außerhalb der EU) oder
 3. Beförderung des Wasserfahrzeugs (im Rahmen des T1-Verfahrens) in einen anderen EU-Mitgliedstaat.
- Insofern Personen mit Wohnsitz in der EU das Wasserfahrzeug in den freien Verkehr in der Republik Kroatien überführen möchten, sind sie dazu verpflichtet, eine Zolldeklaration bei den zuständigen Zollbehörden vorzunehmen, die dann den Einfuhrzoll und die Mehrwertsteuer (MwSt) berechnen und erheben, insofern es sich nicht um einen der unten angeführten Fälle handelt:
1. Der Einfuhrzoll wird in den folgenden Fällen nicht erhoben:
 - A. Wenn der Eigner des Wasserfahrzeugs den Nachweis erbringt, dass es sich beim Wasserfahrzeug um Gemeinschaftsware handelt (nachzuweisen durch Vorlage einer T2L-Bescheinigung) oder
 - B. durch Vorlage eines Nachweises, dass es sich um eine Ware mit präferenziellem Ursprung handelt (EUR 1 ausgestellt spätestens am 30.6.2013).
 2. Die MwSt wird in den folgenden Fällen nicht erhoben:
 - A. Wenn der Eigner des Wasserfahrzeugs den Nachweis erbringt, dass die MwSt bereits in einem anderen EU-Mitgliedstaat erhoben wurde oder
 - B. wenn das Datum der ersten Inbetriebnahme des Wasserfahrzeugs mehr als 8 Jahre vor dem EU-Beitritt Kroatiens liegt oder
 - C. wenn der MwSt-Betrag, den der Eigner des Wasserfahrzeugs zahlen muss weniger als 160 HRK (ca. 22 EUR) beträgt.

Für Wasserfahrzeuge, die im Eigentum von Personen, die ihren Wohnsitz in einem dritten Staat haben, sind und für die das Verfahren der vorübergehenden Einfuhr vor dem 1.7.2013 beantragt wurde, muss das Verfahren, wie auch für Personen mit Wohnsitz in der EU, mit Ende der Frist für die vorübergehende Einfuhr enden. Insofern sich Personen aus einem dritten Staat dazu entschließen, das Wasserfahrzeug in den freien Verkehr in Kroatien zu überführen, gelten für sie die gleichen Bedingungen wie für Wasserfahrzeuge im Eigentum von Personen mit Wohnsitz in der EU. Wenn sich eine Person aus einem dritten Staat dazu entschließen, das Verfahren der vorübergehenden Einfuhr zu beenden, indem sie das Wasserfahrzeug aus dem Zollgebiet der EU ausführen, können sie in Zukunft erneut eine Bewilligung für die vorübergehende Einfuhr des Wasserfahrzeuges in die EU beantragen, insofern sie alle vorgeschriebenen Bedingungen erfüllen.

SICHERHEIT AUF DEM MEER

In der Republik Kroatien gibt es einen Notdienst für die Suche und Rettung auf See, welcher aus den Schiffen der Küstenwache, Wasserfahrzeugen für besondere Einsätze, Flugzeugen und Hubschraubern besteht. Die nationale Leitstelle zur Koordination der Seenotrettung (Maritime Rescue Coordination Centre) leitet diesen Service und bietet einen 24-Stunden-Bereitschaftsdienst, an dem acht Hafenämter mit ihren Außenstellen, Funkhäuser, Leuchthäuser sowie der Such- und Rettungsdienst beteiligt sind. Der permanente Bereitschaftsdienst ist über die VHF Kanäle 10 und 16 sichergestellt, während die Nationalzentrale über die Telefonnummer 155 bei allen Notfällen auf See (aus dem Ausland +385 51 155) erreichbar ist. In der Republik Kroatien funktioniert auch die einheitliche Telefonnummer für Notfälle, die 112. Gleitboote, Boote mit Düsenantrieb und Luftkissenboote dürfen nur in den für sie zugelassenen Gebieten fahren, wobei die Entfernung zur Küste mindestens 300 Meter betragen muss.



KROATISCHE ZENTRALE FÜR TOURISMUS - VERZEICHNIS DER VERTRETUNGEN

KROATISCHE ZENTRALE
FÜR TOURISMUS
Iblov trg 10/IV
10000 Zagreb, Kroatien
Tel: +385 1 4699 333
Fax: +385 1 4557 827
E-Mail: info@htz.hr
Webseite: www.croatia.hr
www.facebook.com/croatia.hr
www.youtube.com/croatia
issuu.com/croatia.hr

Kroatische Zentrale für Tourismus
Österreich
E-Mail: office@kroatien.at
Webseite: at.croatia.hr

Kroatische Zentrale für Tourismus
Frankfurt/M, Deutschland
E-Mail: info@visitkroatien.de
Webseite: de.croatia.hr

Kroatische Zentrale für Tourismus
München, Deutschland
E-Mail: office@visitkroatien.hr
Webseite: de.croatia.hr

Ente Nazionale Croato per il Turismo
Italia
E-Mail: info@enteturismocroato.it
Webseite: it.croatia.hr

Chorvatské turistické sdružení
Česká republika
E-Mail: info@htz.cz
Webseite: cz.croatia.hr

Chorvátske turistické združenie
Slovenská republika
E-Mail: infohtz@chello.sk
Webseite: sk.croatia.hr

Horvát Idegenforgalmi Közösség
Magyarország
E-Mail: info@htz.hu
Webseite: hu.croatia.hr

Office National Croate de Tourisme
France
E-Mail: info@croatie-tourisme.fr
Webseite: fr.croatia.hr

Croatian National Tourist Office
United Kingdom
E-Mail: info@croatia-london.co.uk
Webseite: gb.croatia.hr

Croatian National Tourist Office
USA
E-Mail: cntony@earthlink.net
Webseite: us.croatia.hr

Narodowy Ośrodek Informacji
Turystycznej Republiki Chorwacji
Polska
E-Mail: info@chorwacja.home.pl
Webseite: pl.croatia.hr

Kroatiska Turistbyrån
Sverige
E-Mail: croinfo@telia.com
Webseite: se.croatia.hr

Kroatisch Nationaal Bureau
Voor Toerisme
Netherlands
E-Mail: kroatie-info@planet.nl
Webseite: nl.croatia.hr

Kroatische Nationale Dienst voor Toerisme
- Office National Croate du Tourisme
België - Belgique
E-Mail: info@visitcroatia.be
Webseite: be.croatia.hr

Хорватское туристическое сообщество
Russia
E-Mail: htzmoskva@mail.ru; htz1@mail.ru
Webseite: ru.croatia.hr

Hrvaška turistična skupnost
Slovenija
E-Mail: info@hts-slovenija.si
Webseite: si.croatia.hr

Kroatische Zentrale für Tourismus
Switzerland
E-Mail: info@visitkroatien.ch
Webseite: ch.croatia.hr

Oficina Nacional de Turismo de Croacia
España
E-Mail: info@visitacroacia.es
Webseite: www.visitacroacia.es

クロアチア政府観光局
Japan
E-Mail: info@visitcroatia.jp
Webseite: visitcroatia.jp

IMPRESSUM

Herausgeber

Kroatische Zentrale Für Tourismus

Text

Darko Šupuk
Ivana Nedoklan
Lari Lulić
Matija Longin
Toni Kačić Bartulović
Željko Cikatić
Damir Pačić
Kroatische Wirtschaftskammer

Design

Yachts Design;
Tanja Drinković
Marino Jurić
Kristina Peračić

Fotos

Ivo Pervan
Mario Jelavić
Mario Romulić
Ivica Lisjak
Darko Šupuk
Ivan Bura
Zlatko Sunko
Boris Kačan
Aleksandar Gospić
Sergio Gobbo
Igor Šeler
Renco Kosinožić
Stipe Surać
Hrvoje Serdar
Dražen Stojčić
Igor Tomljenović
Mladen Ščerbe
Juraj Kopač
Davor Rostuhar
Luka Tambača
Saša Halambek
Davorin Mance
Ante Verzotti
Tomislav Rastić
Romeo Ibrišević
Goran Ergović
Saša Četković
Ivan Čorić
Braslav Karlić
Boris Kragić
Božo Vukičević
Ivo Biočina
TZ Istra
NP Brijuni

Druck

PRINTERA GRUPA d.o.o.

Sveta Nedelja, 2015.

Der Verleger garantiert keine absolute Genauigkeit der hier veröffentlichten Informationen und haftet nicht für eventuelle Ungenauigkeiten oder Änderungen dieser Informationen.

Gratis