

Kroatische Marinas



Kroatische Zentrale für Tourismus

GRATIS





Kroatische Marinas

Die Ostküste der Adria, die größtenteils zu Kroatien gehört, und zwar vom westlichsten Punkt Istriens bis zum schmalsten Streifen in Dalmatien, stellt wegen ihrer besonderen Konfiguration für alle, die das Meer lieben und eine vielfältige Natur mit mannigfaltigen Erscheinungsformen erleben wollen, eine der beeindruckendsten Landschaften dar. Diese außergewöhnlich gegliederte Küste versprüht den berausenden Duft der urwüchsigen mediterranen Vegetation. Der Duft des Rosmarins, des Lorbeers, der Immortelle, des Ginsters und des Erdbeerbaums vermischt sich mit den Düften des Salbeis, der Minze, des Thymians und anderer aromatischer Kräuter der umliegenden Hänge.

Den Olivenbaum, dieses immerwährende Symbol für Zeit und Raum, findet man überall. Selbst dort, wo die Natur am spärlichsten ist, fanden die Menschen Wege, ihn zu schützen, und so überziehen kilometerlange Steinmauern die einsamen Hänge der Inseln, die aus dem kristallklaren Meer herausragen.

Das azurblaue Meer mit seinem atavistischen Duft von Salz und Algen und dem Rauschen der Wellen, die eine Küste liebevoll umspülen, die von unberührten Stränden und steilen Felsen gesäumt wird, reflektiert wie ein Diamant die Strahlen der Sonne. Tausende von Inseln und Inselchen, einsame Buchten und Golfs, sowie grüne Kiefernwälder werden von diesem Azurblau umschlungen - von dem Meer, diesem ewigen Geheimnis, dem man respektvoll und achtsam begegnen sollte.

Vor allem sollte man die Winde nicht unterschätzen, besonders die Bora in der Kvarner-Bucht und im Velebit-Kanal. Die anderen Winde sind "milder", aber sie wehen an der nördlichen Küste nicht mit derselben Stärke wie an der südlichen Küste. So bläst beispielsweise der Mistral, der sich im Sommer besonders gut zum Segeln entlang der istrischen Küste eignet, in Dalmatien viel kräftiger. Der Jugo (Schirokko) ist ein vorhersehbarer Wind, vor dem man immer in einer der vielen gut geschützten Buchten oder Golfs Schutz finden kann. Die sichersten Liegeplätze und den besten Schutz jedoch bieten die Marinas, von denen es etwa fünfzig gibt, und ihre kompetenten Servicewerkstätten sind in der Lage, allen Schiffstypen bei Bedarf verschiedene technische Reparatur- und Wartungsdienste anzubieten. Außerdem bieten unsere Marinas auch eine ganze Palette weiterer Leistungen, darunter auch ein reichhaltiges gastronomisches Angebot in den vielen Nautikern wohlbekannten Restaurants. Da sie relativ gleichmäßig entlang der Küste verteilt sind, manchmal nur wenige Stunden Fahrt mit dem Schiff voneinander entfernt, geben sie einem das Gefühl der notwendigen Sicherheit und die Möglichkeit, andere Leute mit den gleichen Vorlieben zu treffen, die aus allen Teilen Europas hierher kommen.

Viele der kroatischen Marinas befinden sich in unmittelbarer Nähe von historischen Städtchen, die mit ihren Museen, Galerien, Kirchen, Palästen und Klöstern richtige kleine Schatzkammern des historischen und kulturellen Erbes sind. Ihre engen Gassen und Plätze verwandeln sich in den Sommermonaten in Bühnen, auf denen zeitgenössische kulturelle Ereignisse, Konzerte, Folklore- und Kunstveranstaltungen stattfinden. Das bunte Treiben und die Begegnung von Menschen verschiedener Kulturen zeugen vom kosmopolitischen Charakter des Mittelmeerraums.

Von Umag bis Cavtat gibt es etwa fünfzig Marinas. 21 davon sind ACI-Marinas, während die anderen selbstständig oder von Hotel- und Touristikunternehmen betrieben werden. Fast alle Marinas sind ganzjährig geöffnet und bieten alle üblichen

nautischen Dienstleistungen, und einige von ihnen zusätzlich administrative Dienstleistungen (Grenzpolizei, Zoll, Hafenamt). Wegen der zentralen geografischen Lage in Bezug auf das europäische Hinterland ist die kroatische Adriaküste sehr gut erreichbar, egal, ob man mit dem Flugzeug oder mit dem Schiff anreist, insbesondere aus Italien, mit dem sie durch zahlreiche Fährlinien verbunden ist. Bei der Einreise nach Kroatien auf dem Landweg ermöglichen die neu gebauten, modernen Autobahnteilstücke allen motorisierten Touristen eine angenehmere und wesentlich kürzere Anreise bis zum gewünschten Zielort. Im Wissen, dass die kroatischen Marinas alle notwendigen Dienstleistungen anbieten, segelt eine große Zahl von Nautikern mit eigenen Schiffen an unserer Küste, obwohl auch diejenigen, die es vorziehen, ein Boot zu mieten, zahlreiche Segelschiffe und Motorjachten aus der Flotte der vielen Charterfirmen, die in fast allen Marinas Büros unterhalten, zur Verfügung stehen.

Der Wunsch, sich zumindest am Wochenende einmal kurz zu erholen, ist zu einem immer größeren Bedürfnis des modernen, stressgeplagten Menschen geworden, und das nicht nur während der Sommermonate. Auch Frühling und Herbst haben viel zu bieten, denn in ihrem stetigen Wandel überrascht die Natur immer aufs Neue und immer wieder anders durch ihre Schönheit. Die Tage sind irgendwie ruhiger, besinnlicher, die Sonne jungfräulich sanft, das Meer kaum gekräuselt, und nicht selten ist das einmalige Schauspiel eines springenden Delfins am Horizont zu beobachten, dieses lebenden Beweises für die Sauberkeit des Meeres.

Mit dieser Publikation möchte die Kroatische Zentrale für Tourismus den zahlreichen Segelfreunden einen Überblick über die Marinas verschaffen, die wegen der günstigen Küstengegebenheiten sichere Liegeplätze bieten. Die kroatische Küste bietet für Ihren Urlaub das Beste: romantische Buchten und Badestrände, einen erstklassigen Segelgenuss, ein weithin bekanntes



BLAUE FLAGGE



ÖFFNUNGSZEIT



KATEGORIE



ZAHL DER
WASSERLIEGEPLÄTZE



ZAHL DER
LANDLIEGEPLÄTZE



TIEFGANG (max)



WERKSTATT



KRAN



TRAVEL LIFT

gastronomisches Angebot an Meeresspezialitäten und eine Natur zum Entspannen. Deshalb warten die kristallklare, blaue kroatische Adria, ihre 1000 Inseln und Inselchen, historischen Städtchen und malerischen Landschaften auf Sie, damit Sie sie entdecken und erforschen: auf dem Festland oder auf dem Meer...

Die Kroatische Zentrale für Tourismus steht mit ihrem weit verzweigten Netz von Büros im ganzen Land und den zahlreichen eigenen Publikationen verschiedenen informativen Inhalts den herzlich willkommenen Nautikern für alle zusätzlichen Informationen gerne zur Verfügung und wünscht ihnen einen erholsamen und angenehmen Aufenthalt, sowie eine allzeit ruhige Fahrt auf dem Meer und vor allem - den richtigen Wind in den Segeln!

Und neben den Geheimnissen, die Ihnen das Meer auf Ihrem Weg verraten wird, nehmen Sie ein Erlebnis oder ein Bild mit auf den Heimweg. Und zwar eines von unberührter Natur und vom Mittelmeer, wie es einst war!



MARINAS IN ISTRICIEN









MARINA NAUTICA NOVIGRAD

45°19,0' N 13° 34,0' E
UKW KANAL 17

MARINA NAUTICA NOVIGRAD - befindet sich an der Nordwestküste Istriens

Öffnungszeiten: das ganze Jahr

Bootsliegeplätze: Die Marina verfügt über 365 Liegeplätze für Boote mit einer Länge von 10 bis 40 m (max. Tiefe 4 m) sowie über 50 Landstellplätze für Boote mit einer Länge von 10 bis 27 m. Alle Liegeplätze sind mit Strom- und Wasseranschluss ausgestattet.

Einrichtungen: Rezeption, Wechselstube, Sanitäranlage (WC und Duschen), Café und Cocktail Lounge Bar, technischer Service, 80-Tonnen-Travellift, 4*-Hotel mit 38 komfortablen und vollständig ausgestatteten Zimmern sowie 4 Appartements, Internet Corner, kabelloses Internet in der Marina, Wellness Center, Swimmingpool innen, Konferenzzentrum, Fachgeschäft für Segelausrüstung, Wäscherei, Angebot für Nautiker: Verleih und Verkauf von Booten und Sportausrüstung, Parkplatz für 300 Fahrzeuge. Die Tankstelle befindet sich in der Marina.

Verkehrsverbindungen:

Ausgezeichnete Straßenverbindung. Novigrad kann man unkompliziert aus allen Richtungen Europas erreichen. Entfernungen: Triest - 50 km, Mailand - 480 km, Graz - 340 km, Wien - 550 km, München - 460 km, Budapest - 650 km sowie zu den internationalen Flughäfen Triest - 80 km, Pula - 70 km, Ljubljana - 140 km und Venedig - 180 km

HR - 52466 Novigrad, Sv. Antona 15

Tel.: +385 52 600 400 / Fax: +385 52 600 450

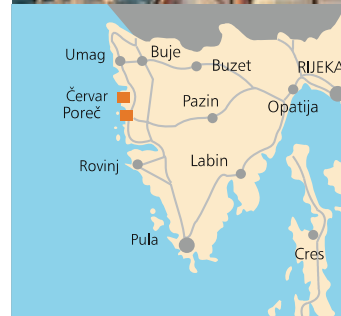
E-Mail: marina@nauticahotels.com www.nauticahotels.com



I- XII III 365 50 4 m 80 t



200 m



45° 16'30" N 13° 36'04" E
UKW KANAL 17

Öffnungszeiten: das ganze Jahr

Einrichtungen: Rezeption, zwei Sanitäranlagen (WC und Duschen), Restaurant, Hotel, Reisebüro, Lebensmittelgeschäft und Fachgeschäft für Nautikausrüstung, Wäscherei, Reparaturwerkstatt, Kran mit 12 Tonnen Tragkraft. Der Parkplatz befindet sich auf dem Gelände der Marina. Die Tankstelle ist 2 Seemeilen entfernt.

Flughafen Pula - 70 km. Entfernungen zu europäischen Städten: Triest - 55 km, Mailand - 480 km, Graz - 370 km, Wien - 570 km, München - 590 km.

Tel.: +385 52 436 661 / Fax: +385 52 436 320

E-Mail: marina.cervar@plavalaguna.hr www.plavalaguna.hr





MARINA POREČ

45° 13' 30" N 13° 36' 50" E
UKW KANAL 17

MARINA POREČ - liegt im südlichen Teil des Stadthafens Poreč, der mit dem Altstadt kern eine Einheit bildet. Auf der anderen Seite ist sie mit Sport- und Freizeitanlagen der Stadt verbunden. Öffnungszeiten: das ganze Jahr

Bootsliegeplätze: Die Marina verfügt über 120 Liegeplätze. Alle Liegeplätze sind mit Wasser- und Stromanschluss sowie Satellitenfernsehen ausgestattet.

Einrichtungen: Die Marina Poreč bietet alles an, was auch die Stadt Poreč selbst anbietet in Bezug auf ihr reiches Kulturerbe, das hervorragende gastronomische Angebot sowie Sport- und Freizeitangebot. Rezeption, Sanitäranlage (WC und Duschen), Wäscherei, Kran mit 5 Tonnen Tragkraft, Slip, Parkplatz. Die nächste Reparaturwerkstatt ist 3 km entfernt. Die Tankstelle befindet sich in der Marina.

Verkehrsverbindungen:

Flughafen Pula - 60 km. Entfernungen: Triest - 60 km, Mailand - 480 km, Graz - 370 km, Wien - 590 km, München - 610 km.

HR - 52440 Poreč, Turističko šetalište 9

Tel.: +385 52 451 913

Fax: +385 52 451 913

E-Mail: info@marinaporec.com

www.marinaporec.com



I- XII II 120 3,10m 3 km 5 t

50 m



MARINA PARENTIUM

45° 12' 30" N 13° 35' 40" E
UKW KANAL 17

MARINA PARENTIUM - befindet sich an der Westküste Istriens im Rahmen des Unternehmens Plava Laguna (Aktiengesellschaft für Gastgewerbe und Tourismus), in der Bucht MOLINDRIO in der Ferienanlage Zelena Laguna, 4 km oder 2 sm von der Stadt Poreč entfernt.

Öffnungszeiten: das ganze Jahr

Bootsliegeplätze: Die Marina verfügt über 184 Liegeplätze sowie 30 Landstellplätze. Alle Liegeplätze sind mit Wasser- und Stromanschluss sowie digitalem Satellitenfernsehen ausgestattet.

Einrichtungen: Rezeption, Videoüberwachung, Sanitäranlage (WC und Duschen), Restaurant, Lebensmittel- und Gemischtwarengeschäft, Fachgeschäft für Nautikausrüstung, Wäscherei, Reparaturwerkstatt, Kran mit 12 Tonnen Tragkraft, Parkplatz für Gäste der Marina, Charter-Büro, Telefonzelle, Übernachtung in Hotels und Appartements, Sportangebot, Wechselstube, Internet-Café, Ambulanz und Verkauf von Ausflügen im Rahmen desselben Unternehmens 100 Meter von der Marina entfernt. Die Tankstelle befindet sich 2 sm nördlich - in Poreč.

Verkehrsverbindungen:

Flughafen Pula - 58 km. Entfernungen zu europäischen Städten: Triest - 65 km, Mailand - 490 km, Graz - 380 km, Wien - 580 km und München - 600 km.



I- XII | 184 30 5m 12t 2nm

HR - 52440 Poreč, Uvala Molindrio, Zelena laguna bb
Tel.: +385 52 452 210 / Fax: +385 52 452 212
E-Mail: marina.parentium@plavalaguna.hr
www.plavalaguna.hr



MARINA FUNTANA

45° 10' 59" N 13° 35' 85" E
UKW KANAL 17

MARINA FUNTANA - befindet sich an der Westküste Istriens, zwischen der Marina Vrsar und der Marina Poreč.

Öffnungszeiten: das ganze Jahr

Bootsliegeplätze: Die Marina verfügt über 180 Liegeplätze und etwa 40 Landstellplätze. Alle Liegeplätze haben doppelte Mooringe und sind mit Strom- und Wasseranschluss ausgestattet. Die maximale Länge der Boote, die die Marina annehmen kann, beträgt 28 m, mit adäquaten Stromanschlüssen. Die maximale Tiefe beträgt 4,5 m, und die minimale beträgt 2,5 m.

Einrichtungen: Rezeption, klimatisierte Sanitäranlage (WC und Duschen), Café Bar, kleiner Lebensmittelladen, Fachgeschäft für Nautikausrüstung, Wäscherei, Charterfirma für das Mieten von Booten, Reparaturwerkstatt, technischer Dienst mit Wagenheber mit 15 t Tragkraft, Nautikshop, Slip, Parkplatz, Taucherservice und WLAN Internet. Die Tankstelle befindet sich in der benachbarten Marina Vrsar - etwa 1,5 sm südlich.

Verkehrsverbindungen:

Sportflughafen Vrsar in unmittelbarer Nähe. Der nächste internationale Flughafen befindet sich in Pula - 45 km entfernt, und der nächste Bahnhof auf der Strecke Pula-Ljubljana im Ort Kanfanar. In den Sommermonaten gibt es auch Schiffsverbindungen auf der Strecke Rovinj-Lignano-Triest, Rovinj-Grado-Triest und Poreč-Venedig. Entfernungen: Triest - 75 km, Rijeka - 90 km, Ljubljana - 150 km, Graz - 440 km, München - 600 km, Zürich - 860 km, Venedig - 250 km, Zagreb - 250 km, Mailand - 500 km, Frankfurt - 900 km. Die Entfernung zu Venedig beträgt auf dem Seeweg 52 sm, zum Nationalpark Brijuni 18 sm und zum Nationalpark Kornati 95 sm.

HR - 52452 Funtana, Ribarska 11
Tel.: +385 52 428 500 / Fax: +385 52 428 501
E-Mail: funtana@montraker.hr
www.montraker.hr



I- XII

II

180

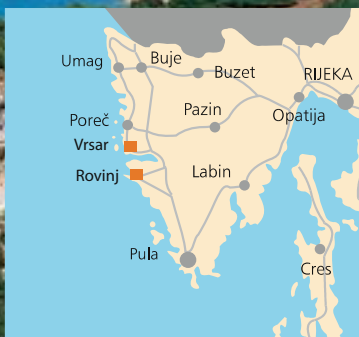
40

4,3 m

15 t

4,5 nm

20 m



MARINA VR SAR

45° 08' 93" N 13° 35' 94" E
UKW KANAL 17

MARINA VR SAR - liegt an der Westküste Istriens in der Nähe des Limfjords. Die Marina ist auf natürliche Weise von der Westseite durch die kleine Insel Sv. Juraj sowie von der Nordwestseite durch einen 160 m langen Wellenbrecher und südwestlich durch einen Wellenbrecher geschützt, der das Festland mit der Insel Sv. Juraj verbindet.

Öffnungszeiten: das ganze Jahr

Bootsliegeplätze: Die Marina verfügt über 220 Liegeplätze sowie etwa 40 Landstellplätze. Alle Liegeplätze sind mit Wasser- und Stromanschluss ausgestattet. Die Marina ist auch für das Anlegen von Yachten bis 50 m Länge geeignet (Tiefe bis 15 m).

Einrichtungen: Rezeption mit Videoüberwachung, kabelloser Internetzugang - WLAN, Restaurant, Café Bar, klimatisierte Sanitäranlage, Reparaturwerkstatt, Kran mit 30 Tonnen Tragkraft, bewachter Parkplatz (mit einer Schranke an der Einfahrt in die Marina), Fachgeschäft für Nautikausrüstung, Verleih von Sportrequisiten, Wäscherei, kleines Lebensmittelgeschäft, Tauchservice sowie Vermietung von Booten. Sonstiger Service im Ort unmittelbar neben der Marina. Die Tankstelle befindet sich in der Marina.

Verkehrsverbindungen:

Vom Festland her ist sie 72 km von Triest, 152 km von Ljubljana, 400 km von Graz, 552 km von München, 45 km vom Flughafen Pula und 2 km vom Sportflughafen Vrsar entfernt.

Vom Meer her ist sie 53 sm von Venedig entfernt; bis zum Nationalpark Brijuni sind es 16 sm und bis zum Nationalpark Kornati 94 sm. Der nächste Bahnhof auf der Strecke Pula - Ljubljana befindet sich im Ort Kanfanar.

HR - 52450 Vrsar, Obala Maršala Tita 1 a
Tel.: +385 52 441 052
Fax: +385 52 441 062
E-Mail: vrsar@montraker.hr
www.montraker.hr



I- XII III 220 40 15 m 30 t



HR - 52210 Rovinj, Šetalište Vijeća Europe 1
Tel.: +385 52 813 133, Fax: +385 52 842 366
E-Mail: m.rovinj@aci-club.hr
www.aci-club.hr



ACI MARINA PULA

44° 52,6' N 13° 50' E
UKW KANAL 17

ACI MARINA PULA - befindet sich im südöstlichen Teil des Stadthafens.

Öffnungszeiten: das ganze Jahr

Bootsliegeplätze: Die Marina verfügt über 211 Liegeplätze. Die Liegeplätze sind mit einem Wasser- und Stromanschluss ausgestattet. Das Anlegen von Megayachten bis 25 m Länge ist möglich.

Einrichtungen: Rezeption, Wechselstube, kabelloser Internetzugang - WLAN, Restaurant, Sanitäreanlage (WC und Duschen), Reparatur- und Wartungswerkstatt, Wagenheber mit 10 Tonnen Tragkraft, Parkplatz für PKWs, Rent-a-car. Es besteht auch die Möglichkeit, in einer Charterfirma Boote zu mieten. Die Tankstelle liegt an der kleinen Anlegestelle neben der Marina. In der Nähe befinden sich lokale Büros des Hafenamtes und des Zollamtes. Lebensmittel und andere erforderliche Waren sind in den umliegenden Geschäften erhältlich.

Verkehrsverbindungen:

Es bestehen regelmäßige Bus- und Zugverbindungen, die Pula mit allen kroatischen Städten verbinden. Der internationale Flughafen Pula ist nur 5 km von der Stadt entfernt und Triest 126 km. Entfernungen: Mailand - 557 km, Graz - 410 km, Wien - 593 km, München - 651 km, Budapest - 660 km.

HR - 52100 Pula, Riva 1
Tel.: +385 52 219 142 / Fax: +385 52 211 850
E-Mail: m.pula@aci-club.hr www.aci-club.hr



I- XII II 211 9m 10t



MARINA VERUDA



44°50,4' N 13°50,3' E
UKW KANAL 17

MARINA VERUDA - befindet sich in unmittelbarer Nähe der Stadt Pula. Dank ihrer Lage bietet sie sicheren Schutz vor allen Winden. Wegen der bewahrten Natur wurde die Marina mit der renommierten "Blauen Fahne" ausgezeichnet.

Öffnungszeiten: das ganze Jahr

Bootsliegeplätze: Die Marina verfügt über 630 Liegeplätze (Anlegemöglichkeit auch für Megayachten bis 35 m), sowie 250 Landstellplätze für Boote. Alle Liegeplätze sind mit einem Wasser- und Stromanschluss (220V und 380 V) sowie einer Videoüberwachung ausgestattet.

Einrichtungen: Rezeption, Wechselstube, WLAN, Restaurant, Pizzeria, Skipper Bar, Sanitäreanlage (WC und Duschen), Lebensmittelgeschäft, Fachgeschäft für Nautikausrüstung, Enothek, Bäckerei, Kiosk, Verkauf von neuen und gebrauchten Booten, kompletter Reparatur- und Wartungsservice für Boote, Kran mit 10 und 30 Tonnen Tragkraft, Parkplatz, Kinderspielplatz. Die Marina verfügt über eine eigene Charterflotte. Die Tankstelle befindet sich in der Marina.

Verkehrsverbindungen:

Unmittelbare Nähe zum Flughafen Pula (10 km), regelmäßige Bus- und Zugverbindungen verbinden Pula mit allen kroatischen Städten. Entfernungen: Triest - 126 km, Mailand - 557 km, Graz - 410 km, Wien - 593 km, München - 610 km, Budapest - 660 km.

HR - 52100 Pula, Cesta prekomorskih brigada 12

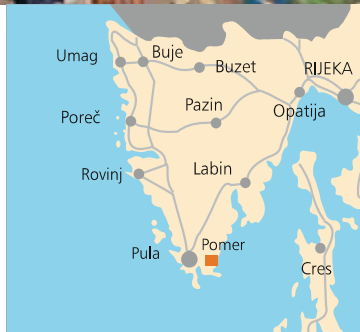
Tel.: +385 52 224 034, 52 385 395 / Fax: +385 52 211 194

E-Mail: marina-veruda@pu.t-com.hr www.marina-veruda.hr



I- XII I 630 250 4m

10
30



ACI MARINA POMER

44° 49' N 13° 54' E
UKW KANAL 17

ACI MARINA POMER - befindet sich südlich der Ortschaft Pomer, in der Nähe der Stadt Pula.

Öffnungszeiten: das ganze Jahr

Bootsliegeplätze: Die Marina verfügt über 291 Liegeplätze sowie 30 Landstellplätze. Die Liegeplätze sind mit einem Wasser- und Stromanschluss ausgestattet.

Einrichtungen: Rezeption, Wechselstube, kabelloser Internetzugang - WLAN, Restaurant, Sanitäranlage (WC und Duschen), Lebensmittelgeschäft, Reparatur- und Wartungswerkstatt, Kran mit 10 Tonnen Tragkraft, Parkplatz für PKWs. Die nächste Tankstelle befindet sich in Pješćana Uvala.

Verkehrsverbindungen:

Pomer ist von Pula - 10 km, von Triest - 136 km, von Mailand - 567 km, von Graz - 420 km, von Wien - 603 km, von München - 641 km und von Budapest - 670 km entfernt.

HR - 52100 Pula, Pomer 26 A

Tel.: +385 52 573 162 / Fax: +385 52 573 266

E-Mail: m.pomer@aci-club.hr www.aci-club.hr



I- XII II 291 30 6m 10t 5nm



MARINAS IM KVARNER







ACI MARINA OPATIJA



45° 19,0' N 14° 17,7' E
UKW KANAL 17

ACI MARINA OPATIJA - befindet sich im Ort Ičići in unmittelbarer Nähe der Stadt Opatija.

Öffnungszeiten: das ganze Jahr

Bootsliegeplätze: Die Marina verfügt über 286 Liegeplätze sowie 35 Landstellplätze. Alle Liegeplätze sind mit einem Wasser- und Stromanschluss ausgestattet. Das Anlegen von Megayachten bis 40 m Länge ist möglich.

Einrichtungen: Rezeption, Wechselstube, kabelloser Internetzugang - WLAN, Restaurant, Snack-Bar, Sanitäreanlage (WC und Duschen), Wäscherei, Lebensmittelgeschäft, Fachgeschäft für Nautikusrüstung und Geschäft für modische Nautikbekleidung, Reparatur- und Wartungswerkstatt, Kran mit 15 Tonnen Tragkraft, Slip, Parkplatz für PKWs. Die Tankstelle befindet sich im Stadthafen von Opatija (2 sm).

Verkehrsverbindungen:

Opatija kann man aus allen benachbarten mitteleuropäischen Ländern sowohl mit dem Auto als auch mit der Bahn schnell und einfach erreichen. Die italienische Grenze ist nur eine Stunde und die österreichische drei Stunden Autofahrt entfernt. Zwischen Opatija und Rijeka besteht eine regelmäßige Busverbindung. Die nächsten internationalen Flughäfen sind: Rijeka - auf der Insel Krk (40 km), Pula (100 km), Zagreb (180 km) und Ljubljana (139 km) sowie Triest und Venedig (100 bzw. 200 km). Entfernungen: Triest - 70 km, Mailand - 500 km, Graz - 330 km, Wien - 513 km, Budapest - 570 km.



I- XII | 286 35 7 m 15 t 2 nm

HR - 51414 Ičići

Tel.: +385 51 704 004

Fax: +385 51 704 024

E-Mail: m.opatija@aci-club.hr

www.aci-club.hr



MARINA ADMIRAL

45°19'6" N 14°18'4" E
UKW KANAL 17

MARINA ADMIRAL - befindet sich direkt im Zentrum der Stadt Opatija, im Rahmen des Hotels "Admiral".

Öffnungszeiten: das ganze Jahr

Bootsliegeplätze: Die Marina verfügt über 160 Liegeplätze, 40 Landstellplätze. Alle Liegeplätze haben einen Wasser- und Stromanschluss.

Einrichtungen: Rezeption und Wechselstube, Kran mit 5 Tonnen Tragkraft, alles was zum Hotel "Admiral" gehört - Restaurant, Taverne, Innen- und Außenpool, Sauna, Massage, Frisör- und Kosmetiksalon, Garage. Die Tankstelle und das Hafenamt sind 0,5 sm von der Marina entfernt.

Verkehrsverbindungen:

Opatija kann man aus allen benachbarten mitteleuropäischen Ländern sowohl mit dem Auto als auch mit der Bahn schnell und einfach erreichen. Die italienische Grenze ist nur eine Stunde und die österreichische drei Stunden Autofahrt entfernt. Opatija ist durch regelmäßige Buslinien mit der Stadt Rijeka verbunden. Die nächstgelegenen internationalen Flughäfen sind: Rijeka - auf der Insel Krk (40 km), Pula (100 km) Zagreb (180 km) und Ljubljana (139 km). Entfernungen: Triest - 70 km, Mailand - 500 km, Graz - 330 km, Wien - 513 km, Budapest - 570 km.

HR - 51410 Opatija, Hotel Admiral
M. Tita 139
Tel./Fax: +385 51 271 882
E-Mail: marina-admiral@liburnia.hr
www.liburnia.hr





MARINA PUNAT



45° 01,3' N 14° 37,6' E
UKW KANAL 17

MARINA PUNAT - befindet sich im Westen der Insel Krk - in einer natürlich geschützten Bucht des pittoresken Küstenortes Punat. Seit April 2003 besitzt die Marina Punat auch das Qualitätszertifikat ISO 9001:2000 für den Bereich Service im nautischen Tourismus, einschließlich Freizeitboote sowie Reparaturen an Yachten.

Öffnungszeiten: das ganze Jahr

Bootsliegeplätze: Die Marina verfügt über 800 Liegeplätze, 400 Landstellplätze sowie über zwei Trockendocks. Alle Bootsliegeplätze sowie der Bereich an Land (einschließlich Trockendocks) sind mit einem Wasser- und Stromanschluss ausgestattet.

Einrichtungen: Rezeption, Wechselstube, Restaurant, Buffet, luxuriös eingerichtetes Hotel "Kanajt", Tennis, Internet Corner, kabelloser Internetzugang - WLAN auf dem gesamten Gelände der Marina, Lebensmittelgeschäft, Fachgeschäft für Nautikausrüstung, Sanitäranlagen (WC- und Duschen), Wäscherei, Parkplatz für 500 PKWs, kompletter Reparatur- und Wartungsservice für Boote, Kräne mit 5 und 10 Tonnen Tragkraft, Travel-Lifts mit 50 und 100 Tonnen Tragkraft, Slipanlagen mit 50, 150, 450 und 600 Tonnen Tragkraft, klimatisierte Lackierhalle für Boote, Vermietung von Booten, Segelschule, Taxi, Rent-a-car, Verleih von Motorrollern (Vespa), Garagen und Lagerraum für Boots-ausrüstung, Wetterstation, Gastankstelle, Such- und Seenotrettungsdienstes sowie Löschboot und Feuerwehrwagen, Video- und elektronische Überwachung der Ein- und Ausfahrt, hohes Niveau an Umweltschutz und Sicherheit. Die Tankstelle ist 2 sm entfernt und befindet sich im Stadthafen von Krk.

Verkehrsverbindungen:

Hervorragende Verbindung wegen der Nähe des Flughafens Rijeka, bei Omišalj auf der Insel Krk. Die Insel Krk ist durch eine Brücke mit dem Festland verbunden, außerdem bestehen regelmäßige Fährverbindungen mit den Inseln Cres und Rab.

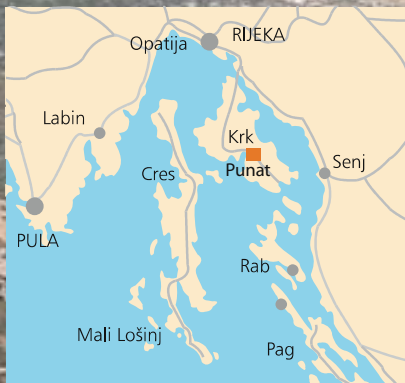
HR - 51521 Punat, Puntica 7 / Tel.: +385 51 654 111 / Fax: +385 51 654 110


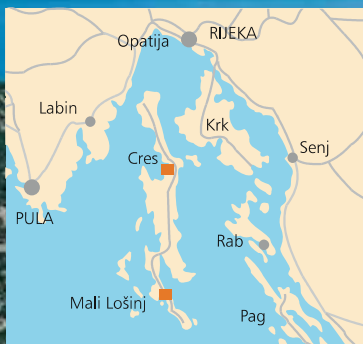
E-Mail: marina-punat@marina-punat.hr www.marina-punat.hr



I- XII II 800 400 2,5 m 100 † 10 † 600 † 2 nm







ACI MARINA CRES



44° 57' N 14° 24' E
UKW KANAL 17

ACI MARINA CRES - befindet sich im südlichen Teil des Stadthafens in Cres, in einer gut geschützten Bucht an der Westküste der gleichnamigen Insel.

Öffnungszeiten: das ganze Jahr

Bootsliegeplätze: Die Marina verfügt über 481 Liegeplätze sowie 120 Landstellplätze. Alle Liegeplätze sind mit einem Wasser- und Stromanschluss ausgestattet. Das Anlegen von Megayachten bis 50 m Länge ist möglich.

Einrichtungen: Rezeption, Wechselstube, kabelloser Internetzugang - WLAN, Restaurant, Snack-Bar, Sanitäranlage (WC und Duschen), Wäscherei, Lebensmittelgeschäft, Fachgeschäft für Nautikausrüstung und Strandzubehör, Souvenirladen, Mieten von Fahrzeugen, Fahrrädern und Motorrollern (Scooter), Segelzentrum, Reparatur- und Wartungswerkstatt, Kran mit 10 Tonnen Tragkraft, Travel-Lift mit 30 Tonnen Tragkraft, Slipanlage, Mastkran (20 m), Anlage zur Aufbereitung und Abwasserkläranlage auf Schiffen, Parkplatz für PKWs sowie eine Tankstelle im nördlichen Teil der Marina.

Die Marina bietet auch Übernachtungsmöglichkeiten in acht exklusiven komplett renovierten Appartements.

Verkehrsverbindungen:

Mit dem Auto erreicht man die Marina mit der Fähre auf der Strecke Brestova (25 km von Opatija entfernt) - Porozina, oder aber über die Insel Krk, die durch eine Brücke mit dem Festland verbunden ist, mit der Fähre auf der Strecke Valbiska - Merag. Die Fähren verkehren im Sommer sehr häufig. Auf dem internationalen Flughafen Lošinj auf Mali Lošinj, der 50 km entfernt ist, können nur kleinere Flugzeuge landen.

HR - 51557 Cres, Jadranska obala 22 / Tel.: +385 51 571 622 / Fax: +385 51 571 125

E-Mail: m.cres@aci-club.hr www.aci-club.hr



I- XII II 481 120 5m 30t 10t



Y/C MARINA MALI LOŠINJ

44° 32,6' N 14° 28,0' E
UKW KANAL 17

MARINA MALI LOŠINJ - befindet sich an der Nordküste der Bucht Mali Lošinj in unmittelbarer Nähe des Privlaka-Kanals. Mali Lošinj ist das Verwaltungszentrum der Insel.

Öffnungszeiten: das ganze Jahr

Bootsliegeplätze: Die Marina verfügt über 150 Liegeplätze sowie 150 Landstellplätze. Alle Liegeplätze sind mit einem Wasser- und Stromanschluss ausgestattet. Die Marina bietet auch eine geschlossene Halle für 40 bis 50 Boote der Länge von 6 bis 16 m.

Einrichtungen: Rezeption, Wechselstube, Restaurant, Lebensmittelgeschäft, gut ausgestattete Fachgeschäfte für Nautikausrüstung in Mali Lošinj sind 500 m entfernt, Sanitäranlage (WC und Duschen), Wäscherei (1 km entfernt), Parkplatz, Tauchcenter, Reparatur- und Wartungswerkstatt, Kran mit 3 Tonnen Tragkraft, Travel-Lift mit 50 Tonnen Tragkraft. Die Tankstelle befindet sich in der Marina.

Verkehrsverbindungen:

Die Insel Lošinj ist direkt mit der Insel Cres verbunden, 6 km von der Marina entfernt liegt der internationale Flughafen Mali Lošinj (nur für kleinere Flugzeuge), außerdem gibt es Fährverbindungen von der Insel zu allen größeren Häfen und anderen Inseln.



I- XII II 150 150 3-5 m 50t 2t 1 km

HR - 51550 Mali Lošinj, Privlaka bb
Tel.: +385 51 231 626
Fax: +385 51 233 833
E-Mail: marina@ri.t-com.hr



ACI MARINA SUPETARSKA DRAGA

44° 48,2' N 14° 43,8' E
UKW KANAL 17

ACI MARINA SUPETARSKA DRAGA - befindet sich in der gleichnamigen Bucht auf der Insel Rab.

Öffnungszeiten: das ganze Jahr

Bootsliegeplätze: Die Marina verfügt über 274 Liegeplätze sowie 53 Landstellplätze. Die Liegeplätze sind mit einem Wasser- und Stromanschluss ausgestattet.

Einrichtungen: Rezeption, Wechselstube, kabelloser Internetzugang - WLAN, Restaurant, Sanitäranlage (WC und Duschen), Lebensmittelgeschäft, Reparatur- und Wartungswerkstatt, Kran mit 10 Tonnen Tragkraft, Slip, Parkplatz für PKWs. Die nächste Tankstelle befindet sich in der ACI Marina Rab (11 sm).

Verkehrsverbindungen:

Die Insel Rab ist mit dem Festland durch die regelmäßige Fährverbindung Jablanac - Mišnjak (17 km von Sup. Draga entfernt) verbunden, sowie das ganze Jahr über durch die Fährverbindung Lopar - Valbiska mit der Insel Krk – die Fahrt dauert etwa 1 Stunde. Aus Supetarska Draga fahren Busse nach Lopar (5 km) und Rab (7 km).



HR - 51280 Rab / Tel.: +385 51 776 268 / Fax: +385 51 776 222 / E-Mail: m.supdraga@aci-club.hr www.aci-club.hr



I- XII III 274 53 3 m 10 t 11 nm



ACI MARINA RAB

44° 45,4' N, 14° 46,0' E
UKW KANAL 17

ACI MARINA RAB - befindet sich auf der Insel Rab, innerhalb des Stadthafens von Rab, unmittelbar hinter dem Wellenbrecher.

Öffnungszeiten: von April bis Ende Oktober

Bootsliegeplätze: Die Marina verfügt über 142 Liegeplätze, die mit einem Wasser- und Stromanschluss ausgestattet sind.

Einrichtungen: Rezeption, Wechselstube, kabelloser Internetzugang - WLAN, Cafe Bar, Restaurants in unmittelbarer Nähe der Marina, Sanitäranlage (WC und Duschen), Lebensmittelgeschäft, Fachgeschäft für Nautikausrüstung und Fachgeschäft für den Angelsport, Reparatur- und Wartungswerkstatt, Slipanlage mit 3 Tonnen Tragkraft, Die nächste Tankstelle mit allen Treibstoffsorten befindet sich neben der Marina. Neben der Marina befindet sich auch ein Kran mit 10 Tonnen Tragkraft.

Verkehrsverbindungen:

Rab ist durch regelmäßig verkehrende Buslinien mit Rijeka verbunden. Aus dem Hafen Mišnjak im südlichen Teil der Insel (10 km von der Stadt Rab entfernt) gibt es eine regelmäßige Fährverbindung nach Jablanac auf dem Festland. Das ganze Jahr über gibt es noch die Fährverbindung mit der Insel Krk (Lopar-Valbiska), wobei die Fahrt 1 Stunde dauert, sowie die ganzjährige Katamaran-Verbindung mit Rijeka (Fahrt dauert 1 Stunde und 45 Minuten).

HR - 51280 Rab, Šetalište kapetana I. Dominisa 101 / Tel.: +385 51 724 023 / Fax: +385 51 724 229 / E-Mail: m.rab@aci-club.hr www.aci-club.hr



IV-X III 142 5 m 20t 3t

MARINAS IN DALMATIEN







ACI MARINA ŠIMUNI

44°28' N 14°58' E
UKW KANAL 17

ACI MARINA ŠIMUNI - befindet sich auf der Insel Pag, im westlichen Teil der Bucht Šimuni im Maunski-Kanal.

Öffnungszeiten: das ganze Jahr

Bootsliegeplätze: Die Marina verfügt über 220 Liegeplätze sowie 70 Landstellplätze. Die Liegeplätze sind mit einem Wasser- und Stromanschluss ausgestattet.

Einrichtungen: Rezeption, Wechselstube, kabelloser Internetzugang - WLAN, Restaurant, Sanitäranlage (WC und Duschen), Lebensmittelgeschäft, Fachgeschäft für Nautikausrüstung, im Rahmen der Reparatur- und Wartungswerkstatt, Segelmacherei, Kran mit 15 Tonnen Tragkraft, Slipanlage für Boote bis 8 m Länge, Parkplatz für PKWs. Die nächste Tankstelle befindet sich im Stadthafen Novalja (7 sm).

Verkehrsverbindungen:

Der nördliche Teil der Insel Pag ist durch die Fährverbindung auf der Strecke Prizna - Žigljen Richtung Rijeka mit dem Festland verbunden; die Fahrt mit der Fähre dauert nur 15 Minuten. Von Novalja aus besteht auch eine ganzjährige Katamaranverbindung nach Rijeka. Der südliche Teil der Insel ist über eine Brücke mit der Autobahn A1 (Zagreb - Split) und der Adria-Küstenstraße (Richtung Zadar, Split) verbunden.

HR- 23251 Kolan / Tel.: +385 23 697 457, Fax: +385 23 697 462

E-Mail: m.simuni@aci-club.hr www.aci-club.hr



I- XII II 220 70 3,5 m 15 t 7 nm



MARINA BORIK

44° 07'54" N 15° 12'36" E
UKW KANAL 17

MARINA BORIK - liegt nördlich vom Stadtzentrum Zadar.

Öffnungszeiten: das ganze Jahr

Bootsliegeplätze: Die Marina verfügt über 170 Liegeplätze (neue schwimmende Betonstege) und 50 Landstellplätze. Alle Stege sind mit modernen Stationen für Energieversorgung, Rettungsringen sowie Brandschutzausrüstung ausgestattet.

Einrichtungen: Rezeption, Sanitäreanlage (WC und Duschen), Kran mit 5 Tonnen Tragkraft, Wagenheber mit 20 Tonnen Tragkraft, Bank, Bankautomat, Supermarkt, Kiosk, Telefonzelle, Restaurant, Hotels und Appartements befinden sich in unmittelbarer Nähe (im Umkreis von 200 m). Die Tankstelle ist 1 sm entfernt (bei der Marina Zadar).

Verkehrsverbindungen:

Die Marina ist 2 km vom Zentrum der Stadt Zadar und 15 km vom Flughafen entfernt. Zadar hat nicht nur hervorragende Flug- und Straßenverkehrsverbindungen, sondern auch Fährverbindungen zu anderen Inseln sowie nach Italien (Ancona).

HR - 23000 Zadar, Obala kneza Domagoja 1 / Tel.: +385 23 333 036 / Fax: +385 23 331 018

E-Mail: info@marinaborik.hr www.marinaborik.hr



I- XII III 170 50 4,5m 100m 20t 1 nm

100m 200m



MARINA ZADAR



44°00'03" N 15°06'08" E
UKW KANAL 17

MARINA ZADAR - befindet sich direkt in der Stadt Zadar. Da sie natürlich vor Wind geschützt ist, bietet sie einen sicheren Aufenthaltsort.

Öffnungszeiten: das ganze Jahr

Bootsliegeplätze: Die Marina verfügt über 300 Liegeplätze sowie 200 Landstellplätze. Alle Liegeplätze sind mit einem Wasser- und Stromanschluss ausgestattet.

Einrichtungen: Rezeption, Wechselstube, Restaurant, Snack Bar, Fachgeschäft für Nautikarüstung, Eisautomat mit großer Kapazität, Sanitäreanlage (WC und Duschen), Wäscherei, Parkplatz und Garagen, Reparatur- und Wartungswerkstatt, Kräne mit 7 und 15 Tonnen Tragkraft, automatische Slipanlage mit 50 Tonnen Tragkraft, Casino.

Verkehrsverbindungen:

Unmittelbare Nähe zum internationalen Flughafen, hervorragende Fährverbindungen zu anderen Inseln und nach Italien (Ancona). Entfernungen: München - 799 km, Graz - 524 km, Wien - 707 km, Triest - 305 km, Mailand - 736 km, Budapest - 708 km.

HR - 23000 Zadar, Ivana Meštrovića 2

Tel.: +385 23 332 700, 23 204 862 / Fax: +385 23 333 917

E-Mail: marina@tankerkomerc.hr www.tankerkomerc.hr



I- XII II 300 200 6 m 15 t 50 t

100 m



MARINA VELI RAT

44° 08' N 14° 50' E
UKW KANAL 17

MARINA VELI RAT - befindet sich auf der Insel Dugi Otok. Veli Rat ist sowohl aufgrund seiner Naturphänomene der unterirdischen Höhlen als auch aufgrund seines Salzsees ein bekannter Ferienort. In der Nähe steht auch ein Leuchtturm, der für Gäste aus ganz Europa ein interessantes Ziel darstellt.

Öffnungszeiten: das ganze Jahr

Bootsliegeplätze: Die Marina verfügt über 110 Liegeplätze. Alle Liegeplätze sind mit einem Wasser- und Stromanschluss ausgestattet.

Einrichtungen: Rezeption bzw. Büro, Sanitäranlage (Duschen und WC), Wechselstube in der Nähe, Restaurant (geöffnet während der Saison), Geschäft, Wäscherei mit Trockner, Fahrradverleih.

Verkehrsverbindungen:

Dugi Otok ist etwa 17 sm von Zadar, 22 sm von Biograd und 80 sm von Split entfernt. Durch tägliche, während der Saison häufige, Fährverbindungen aus Zadar kommt man schnell und einfach an jedes gewünschte Ziel. Von der Fähre zum Zentrum der Insel wie auch zur Marina Veli Rat kann man mit dem Stadtbus fahren oder ein Taxi nehmen.



I- XII

110 4,5m 7nm

200m 150m

HR - 23287 Veli Rat, Dugi otok

Tel./Fax: +385 23 378 072

Tel.: +385 91 28 000 33

E-Mail: marinavelirat@baotic-yachting.com

www.baotic-yachting.com

www.cromarina.com



OLIVE ISLAND MARINA

44°05'44" N 15°10'32" E
UKW KANAL 17

OLIVE ISLAND MARINA - befindet sich in einer natürlich geschützten Bucht in Sutomišćica auf der Insel Ugljan. Der Name der Marina birgt die Verbindung von Tradition, Olivenanbau, Kultur und Sport in sich, und die traditionellen Materialien wie Holz und Stein in Kombination mit modernem Material wie Eisen und Glas schaffen den Eindruck einer Verschmelzung von traditioneller Architektur mit Hightech-Baukunst, eine ganz eigene Verbindung von irdischem und imaginärem Raum.

Bootsliegeplätze: Die Marina verfügt über eine Kapazität von 215 Liegeplätzen im Wasser mit Wasser- und Stromanschluss (16 A, 32 A und 63 A). Sie verfügt über 25 Landstellplätze, die für die Wartung der Boote vorgesehen sind.

Öffnungszeiten: das ganze Jahr

Einrichtungen: Rezeption, Restaurant, Sanitäreanlage (Duschen und WC), Bar, Wäscherei, Kinderschwimmbecken, Fachgeschäft für Nautikausüstung, Lebensmittelgeschäft, Reparatur- und Wartungswerkstatt, Travel-Lift mit 30 Tonnen Tragkraft, WLAN-Internetanschluss, Videoüberwachung, Parkplatz, Fahrrad- und Scooter-Verleih. Die nächste Tankstelle befindet sich 2 sm entfernt in Preko.

Verkehrsverbindungen:

Von der Insel Ugljan sind es mit der Fähre nur 20 Minuten bis nach Zadar, aber die Marina bietet auch eine direkte private Bootsverbindung nach Zadar und zurück. Es gibt Fährverbindungen sowohl aus Zadar zu den anderen nahe gelegenen Inseln als Zadar nach Italien (Ancona). Dank des internationalen Flughafens in Zadar gibt es gute Verbindungen mit ganz Europa. Außerdem bestehen auch über das Festland gute Verkehrsverbindungen zu Split (wo es ebenfalls einen internationalen Flughafen gibt) sowie zu Zagreb, Slowenien, Österreich und Italien.

HR - 23273 Sutomišćica, Ugljan
Tel.: + 385 23 335 808 / 23 335 809
Fax: +385 23 335 810
E-Mail: info@oliveislandmarina.com
www.oliveislandmarina.com





MARINA PREKO

44°0,49' N 15°11,6' E
VHF KANAL 17

MARINA PREKO - befindet sich in einer attraktiven kleinen Ortschaft auf der Insel Ugljan, inmitten der dalmatinischen Küste. Die Marina Preko bietet ein wahres Inselambiente, sichere Liegeplätze mit modernen Inhalten sowie bedingt durch seine Lage die Möglichkeit für Nautiker, Hunderte von Inselchen innerhalb des Nationalparks Kornaten zu erforschen, welcher gerade einmal 23 Meilen entfernt ist.

Öffnungszeiten: ganzjährig geöffnet

Liegeplätze: Die Marina verfügt über 87 Liegeplätze für Boote bis zu 20 m Länge, 3-5 Liegeplätze für Megayachten bis zu 60 m. Die Mindestdiefe des Meeres beträgt 2 m. Alle Stege sind mit Wasser- und Stromanschlüssen ausgestattet.

Inhalte: Rezeption, Wechselstube, Sanitäranlage (Duschen und WC), Wäscherei, drahtloser Internetzugang (Wi-Fi), Abwasserabfluss, Entsorgung von Altölen und Hausmüll, Versicherung über CCTV 24 Stunden täglich. Lebensmittel- und Gemischtwarenhandlung im Umkreis von 50 m, Restaurants und Cafes in unmittelbarer Nähe. Im Ort besteht gibt es eine Ambulanz mit schneller Bootsverbindung bis zum Krankenhaus auf dem Festland, eine Bank und eine Post. Die nächste Tankstelle befindet sich im Fährhafen, der 1,5 NM von der Marina Preko entfernt ist. Die Insel und die Ortschaft bieten zahlreiche Möglichkeiten für Sportaktivitäten, wie z.B. Wassersportarten, Sportangeln, Angeln, Tauchen, Radsport im Gebirge und Trekking. Während der gesamten Saison finden zahlreiche attraktive, traditionelle Ortsfeste und Veranstaltungen statt.

Verkehrsverbindungen: Preko liegt 2,5 NM vom Hafen der Stadt Zadar entfernt. Es bestehen die regelmäßige Fährverbindungen Zadar – Preko (Ugljan) und Tkon (Pašman) – Biograd, die Fahrt dauert etwa 20 Minuten. Mit regelmäßigen Buslinien gelangt man in alle Teile der Inseln Ugljan und Pašman. Die Marina Preko bietet seinen Gästen auch den Transfer per Motorboot bis Zadar und zurück, die Fahrt dauert 4-5 Minuten. Der nächste internationale Flughafen ist der Flughafen Zadar, der mit allen wichtigeren europäischen Städten per Direktflug verbunden ist. Der Flughafen Zadar ermöglicht auch das Unterbringen von Privatflugzeugen. Ein modernes Netz an Autobahnen ermöglicht aus allen Teilen Kroatiens und Europas eine schnelle Anreise nach Zadar. Außerdem ist Zadar über eine Fährverbindung sehr gut mit der italienischen Stadt Ancona verbunden.

HR - 23273 Preko, Vrulja 2

Tel.: + 385 23 286 230, Fax: +385 23 286 169

E-Mail: info@marinapreko.com

www.marinapreko.com



I- XII III 87 0,5 nm



MARINA DALMACIJA



44° 03' N 15° 18' E
UKW KANAL 17

MARINA DALMACIJA - befindet sich zwischen Bibinje und Sukošan, 7 km südlich der Stadt Zadar. Für viele Nautiker ein idealer Ausgangshafen. Außerdem ist sie mit der "Blauen Flagge", einem renommierten Preis für Umweltschutz, ausgezeichnet.

Öffnungszeiten: das ganze Jahr

Bootsliegeplätze: Die Marina verfügt über 1200 Liegeplätze sowie 500 Landstellplätze, davon 300 Liegeplätze an Landstegen für Boote, die den Kran-Pass-Service nutzen. Alle Liegeplätze sind mit einem Wasser- und Stromanschluss ausgestattet.

Einrichtungen: Rezeption, Wechselstube, Restaurants und Café Bars, Lebensmittelgeschäft und Fachgeschäft für Nautikausrüstung, Sanitäreanlage (WC und Duschen), Parkplatz mit einzelnen Garagen, Wäscherei, Reparatur- und Wartungswerkstatt, Travel-Lifts mit 30, 65 und 80 Tonnen Tragkraft. Die Tankstelle befindet sich in der Marina.

Verkehrsverbindungen:

Diese Marina ist besonders wegen den nahe gelegenen Nationalparks - Kornati (14 sm), Plitvice (150 km), Paklenica (50 km) und Krka (75 km) verlockend. Sie ist sowohl vom Meer als auch vom Festland her gut erreichbar, und der internationale Flughafen Zadar ist nur 5 km entfernt.

HR - 23000 Zadar, Elizabete Kotromanić 11/1

Tel.: +385 23 200 300 / Fax: +385 23 200 333

E-Mail: info@marinadalmacija.hr www.marinadalmacija.hr



I- XII II 1200 500 7 m

30 t
80 t





44°03,0' N 15°06,8' E
UKW KANAL 17

Öffnungszeiten: das ganze Jahr

Einrichtungen: Rezeption, Wechselstube, Sanitäranlage (WC und Duschen), Restaurants, Café Bars und Lebensmittelgeschäft in unmittelbarer Nähe (50 m), Reparatur- und Wartungswerkstatt, Travel-Lift mit 24 Tonnen Tragkraft, automatische Slipanlage mit 30 Tonnen Tragkraft, Bau und Reparatur von Holzbooten, Parkplatz. Die Tankstelle ist 6 sm entfernt.

I- XII	III	45	150	3,5 m	24†	30†	6 nm	50 m	50 m
--------	-----	----	-----	-------	-----	-----	------	------	------



Die Marina ist 300 km von der italienischen und 400 km von der österreichischen Grenze entfernt. Die Marina liegt in der Nähe der internationalen Flughäfen Zadar (20 km) und Split (120 km).



E-Mail: marina-kornati@zd.t-com.hr www.marinakornati.com





MARINA ŠANGULIN

43°56' N 15°27' E
UKW KANAL 17

MARINA ŠANGULIN - befindet sich in Biograd n/M, Uvala Jaz in der naturgetreuen Bucht der Halbinsel, die vor allen Winden geschützt ist. Sie ist idealer Ausgangspunkt für die Erkundung der faszinierenden Welt der Kornati-Inseln.

Öffnungszeiten: das ganze Jahr

Bootsliegeplätze: Die Marina verfügt über 112 Liegeplätze sowie 10 Landstellplätze. Alle Liegeplätze sind mit einem Wasser- und Stromanschluss ausgestattet.

Einrichtungen: Rezeption und Wechselstube, Sanitäranlage (WC und Duschen). In unmittelbarer Nähe der Marina befinden sich Restaurants, Supermärkte, Post, Apotheke, Hafenamt, Reparatur- und Wartungswerkstatt, Kran mit 12 Tonnen Tragkraft. Die Tankstelle ist 0,5 km entfernt.

Verkehrsverbindungen:

Die Marina hat gute Straßen- und Flugverbindungen (Nähe der internationalen Flughäfen Zadar und Split).

HR - 23210 Biograd n/M, Uvala Jaz

Tel./Fax: +385 23 385 020, Fax: +385 23 384 944

E-Mail: info@sangulin.hr www.sangulin.hr



I- XII

112

10

4,5 m 0,3 km 0,3 nm

80 m 10 m

500 m



ACI MARINA ŽUT

43°53,2' N 15°17,4' E
UKW KANAL 17

ACI MARINA ŽUT - befindet sich an der Nordostküste der gleichnamigen Insel des Kornati-Archipels, in der Bucht Podražanj, die zur länglichen Bucht Žut gehört. Bei starkem Bora-Wind empfiehlt sich ein Liegeplatz an der nördlichen Kaizunge, während man bei starkem Südwind besser an der südlichen Kaizunge anlegt.

Öffnungszeiten: von April bis Ende Oktober.

Bootsliegeplätze: Die Marina verfügt über 113 Liegeplätze. Boote mit einem Tiefgang über 3 m legen entlang der südlichen Kaizunge oder ganz am Ende der nördlichen an. Die Liegeplätze sind mit einem Wasser- und Stromanschluss ausgestattet. Die Wasser- und Stromversorgung der Boote ist zeitlich begrenzt. Wasser steht von 8 bis 10 Uhr und Strom von 8 bis 12 und von 18 bis 24 Uhr ausschließlich für das Auffüllen der erforderlichen Reserven zur Verfügung.

Einrichtungen: Rezeption, Wechselstube, Telefon, Restaurant, Sanitäreanlage (WC und Duschen), Lebensmittelgeschäft. Die nächste Tankstelle befindet sich im Hafen Zaglav auf der Insel Dugi otok (8 sm).



IV-X III 113 4,5 m 8 nm

HR - 22242 Jezera

Tel.: +385 22 786 02 78 / Fax: +385 22 786 02 79

E-Mail: m.zut@aci-club.hr www.aci-club.hr



ACI MARINA PIŠKERA

43°45,6' N 15°21,2' E
UKW KANAL 17

ACI MARINA PIŠKERA - befindet sich zwischen den Inseln Piškera und Panitula vela, an der Nordküste der Insel Panitula vela (Kornati-Inseln). Die Marina bietet einen guten Schutz vor dem Bora-Wind, aber etwas weniger Schutz vor Südwinden.

Öffnungszeiten: von April bis Ende Oktober.

Bootsliegeplätze: Die Marina verfügt über 120 Liegeplätze. Die Wassertiefe an den Stegen beträgt 2,5-3,5 m. Alle Liegeplätze sind mit einem Strom- und Wasseranschluss ausgestattet. Die Wasser- und Stromversorgung der Boote ist zeitlich begrenzt.

Einrichtungen: Rezeption, Wechselstube, Telefon, Restaurant, Sanitäranlage (WC und Duschen), Lebensmittelgeschäft. Die nächste Tankstelle befindet sich im Hafen Zaglav auf der Insel Dugi otok (12 sm).



IV-X III 120 3,5 m 12 nm

HR - 22242 Jezera

Tel.: +385 91 470 0091; +385 91 470 0092

E-Mail: m.piskera@aci-club.hr www.aci-club.hr



MARINA BETINA

E-Mail: marina-betina@sj.t-com.hr www.marina-betina.hr



I- XII	II	230	60	7m	$\frac{25}{260} \uparrow$	5↑	0,5 nm
--------	----	-----	----	----	---------------------------	----	--------



MARINA HRAMINA

43°49'37"N 15°26'18"E
UKW KANAL 17

MARINA HRAMINA - befindet sich in der gut geschützten und sicheren Bucht Hramina, im nordwestlichen Teil der Insel Murter, nur 7 sm vom einzigartigen Kornati-Archipel entfernt.

Öffnungszeiten: das ganze Jahr

Bootsliegeplätze: Die Marina verfügt über 400 Liegeplätze (Tiefe von 1,5 - 3,5 m), sowie 250 Landstellplätze für Boote oder für das Parken von Fahrzeugen. Alle Liegeplätze sind mit einem Wasser- und Stromanschluss sowie Kabelfernsehen ausgestattet.

Einrichtungen: Rezeption, Bankautomat, Internet Corner, Restaurant, Hotel mit 10 Zimmern des Typs Halbappartement (DWC, Klimaanlage, SAT-TV), Souvenirladen, kleines Lebensmittelgeschäft, Fachgeschäft für Nautikausrüstung, moderne Sanitäranlage (WC, Duschen), Wäscherei, Parkplatz mit Ein- und Ausfahrtkontrolle, Reparatur- und Wartungswerkstatt, Kran mit 15 Tonnen Tragkraft, Travel-Lift mit 70 Tonnen Tragkraft, Chartern von Booten. In unmittelbarer Nähe befinden sich: Tankstelle, lokales Hafenamt, Tauch Center, Bank, Post, verschiedene Läden und verschiedener Service, Restaurants, Ambulanz, Apotheke, Hotel und Strände. In der Marina wurde für Zwecke der Kontrolle über die Boote und Autos eine digitale Videoüberwachung eingerichtet. Darüber hinaus ist das ganze Gelände der Marina mit einem WLAN-System bzw. kabellosem Internet ausgestattet.

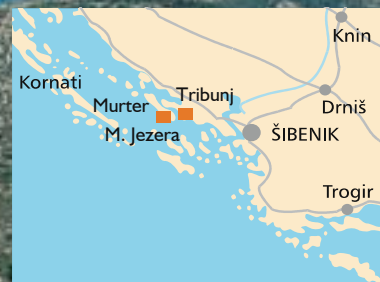
Verkehrsverbindungen:

Die Insel Murter ist durch eine Brücke mit dem Festland verbunden. Es fahren täglich Busse in Richtung Šibenik (35 km), Split (85 km), Zadar (60 km), Rijeka (343 km) und Zagreb (340 km). Die nächsten Fähr- und Flughäfen befinden sich in Split und Zadar. Entfernungen: Graz - 538 km, Wien - 721 km, München - 869 km, Budapest - 711 km, Triest - 375 km, Mailand - 806 km. Der Naturpark Telašćica ist 20 sm, und der Nationalpark Krka 26 sm bzw. 55 km übers Festland entfernt.

HR - 22243 Murter
Put Gradine bb
Tel.: +385 22 434 411
Fax: +385 22 435 242
E-Mail: info@marina-hramina.hr
www.marina-hramina.hr



I- XII III 400 250 3,5 m 70 t 15 t



ACI MARINA JEZERA



43°47,1' N 15°39,2' E
UKW KANAL 17

HR - 22242 Jezera, Donji kraj bb
Tel.: +385 22 439 295 / Fax: +385 22 439 294
E-Mail: m.jezera@aci-club.hr www.aci-club.hr

ACI MARINA JEZERA - befindet sich auf der Insel Murter im südlichen Bereich der Bucht Jezera und ist von der östlichen Seite her mit einem Wellenbrecher geschützt.

Öffnungszeiten: das ganze Jahr

Bootsliegeplätze: Die Marina verfügt über 225 Liegeplätze sowie 60 Landstellplätze. Die Liegeplätze sind mit einem Wasser- und Stromanschluss ausgestattet.

Einrichtungen: Rezeption, Wechselstube, kabelloser Internetzugang - WLAN, Restaurant, Sanitäreanlage (WC und Duschen), Reparatur- und Wartungswerkstatt, Kran mit 10 Tonnen Tragkraft, Parkplatz für PKWs, Anlage zur Aufbereitung und Abwasserkläranlage auf Schiffen. Die Tankstelle befindet sich auf dem Arbeitsplateau der Marina neben dem Kran. In der Marina ist seit vielen Jahren eine Segelschule tätig, und in Charterfirmen kann man Boote mieten.

Verkehrsverbindungen:

Über das Festland aus Zadar oder Split erreicht man die Insel Murter über die Zugbrücke in der Ortschaft Tisno. Die nächsten internationalen Flughäfen sind Zadar (45 km) und Split (90 km).



I- XII II 225 60 5 m 10 t 200 m



MARINA TRIBUNJ



43°45'08" N 15°44'39" E
UKW KANAL 17

MARINA TRIBUNJ - Die Marina der I. Kategorie liegt östlich vom Ort Tribunj. Sie ist durch zwei Wellenbrecher im Norden der Marina geschützt. Die Marina trägt im fünften Jahr in Folge die Blaue Flagge, die angesehene Auszeichnung für eine gut bewahrte Natur.

Öffnungszeiten: das ganze Jahr

Bootsliegeplätze: Die Marina verfügt über 260 Liegeplätze und 150 Landstellplätze. Alle Liegeplätze sind mit einem Wasser- und Stromanschluss, TV und Kabelfernsehen ausgestattet.

Einrichtungen: Rezeption, Wechselstube, Sanitäranlage (WC und Duschen), Wäscherei, Restaurant „Pink keel“, Travel-Lift mit 80 Tonnen Tragkraft, Slipanlage/Slip, Parkplatz, Tankstelle mit einem Angebot von Nautikausrüstung, Reparatur- und Wartungswerkstatt, Lagoon- und Beneteau-Vertretungen, Beauty Salon, Beförderungsservice auf Wunsch, Appartements und Zimmer. In unmittelbarer Nähe der Marina befinden sich Bank, Post, Lebensmittelgeschäft, Blumenladen usw. Jeden Tag Wettervorhersage in vier Sprachen.

Verkehrsverbindungen:

Gute Straßenverbindung in alle Richtungen. Mehrmals täglich Buslinien nach Vodice und Šibenik. Im Umkreis von 70 km befinden sich die internationalen Flughäfen Zadar und Split. Nähe zu zwei Nationalparks: Krka und Kornati.

HR- 22212 Tribunj, Jurjevgradska 2

Tel.: +385 22 447 140, +385 22 447 145 / Fax: +385 22 447 141

E-Mail: marina-reception@marina-tribunj.hr www.marina-tribunj.hr



I- XII | 260 150 3,5m

80 t

50m



ACI MARINA VODICE



43°45,2'N 15°47,0'E
UKW KANAL 17

ACI MARINA VODICE - befindet sich im nordöstlichen Teil des Hafens Vodicë (Bucht Vrlje). Sie ist durch zwei Wellenbrecher geschützt.

Öffnungszeiten: das ganze Jahr

Bootsliegeplätze: Die Marina verfügt über 277 Liegeplätze sowie 60 Landstellplätze. Alle Liegeplätze sind mit einem Wasser- und Stromanschluss ausgestattet.

Einrichtungen: Rezeption, Wechselstube, kabelloser Internetzugang WLAN, Restaurant, Sanitäreanlage (WC und Duschen), Wäscherei, Reparatur- und Wartungswerkstatt, Kran mit 10 Tonnen Tragkraft, Travel-Lift mit 30 Tonnen Tragkraft, Slipanlage, Parkplatz für PKWs, Charterfirmen vermieten Boote. Die Tankstelle befindet sich an der äußeren Seite des Wellenbrechers, der die Marina vor Südwinden schützt.

Verkehrsverbindungen:

Gute Verbindungen mit ganz Europa über die internationalen Flughäfen Zadar und Split, die 45 km bzw. 70 km von Vodicë entfernt sind. Fährverbindungen von Zadar nach Ancona und von Split nach Ancona und Pescara sowie über Dubrovnik nach Bari.



HR - 22211 Vodicë, Artina 13 A

Tel.: +385 22 443 086 / Fax: +385 22 442 470

E-Mail: m.vodicë@aci-club.hr www.aci-club.hr



I- XII II 277 60 3,8 m 30+ 10+



ACI MARINA SKRADIN

43°49,0' N 15°55,6' E
UKW KANAL 17

ACI MARINA SKRADIN - befindet sich in einer Bucht nordwestlich der Anlegestelle in Skradin. Wegen des Süßwassers im Hafenbecken der Marina lassen die Nautiker, insbesondere Besitzer von Holzbooten, ihre Boote gerne hier den Winter über stehen.

Öffnungszeiten: das ganze Jahr

Bootsliegeplätze: Die Marina verfügt über 160 Liegeplätze, die mit einem Wasser- und Stromanschluss ausgestattet sind. Das Anlegen von Megayachten bis 70 m Länge ist möglich.

Einrichtungen: Rezeption, Wechselstube, kabelloser Internetzugang - WLAN, Cafe, Sanitäreanlage (WC und Duschen), Parkplatz für PKWs. Die nächste Tankstelle befindet sich im Stadthafen Šibenik (8 sm). Direkt neben der Marina befinden sich mehrere Restaurants, ein Markt, Lebensmittel- und Souvenirgeschäfte. In Skradin befindet sich alles in der Nähe, so dass das Städtchen und die Marina gemeinsam eine Einheit bilden.

Verkehrsverbindungen:

Hervorragende Straßenverbindung, nur 2 km von der Autobahn Zagreb-Split entfernt. Skradin ist mit Šibenik durch regelmäßige Busverbindungen verbunden. Es bestehen auch gute Fährverbindungen aus Split zu den italienischen Städten Ancona und Pescara sowie über Dubrovnik nach Bari. Aus Zadar fährt ebenfalls eine Fähre nach Ancona. Außerdem bestehen über die Flughäfen Zadar (55 km) und Split (76 km) gute Verbindungen mit ganz Europa.

HR - 22222 Skradin, Obala Pavla Šubića 18
Tel.: +385 22 771 365 / Fax: +385 22 771 163
E-Mail: m.skradin@aci-club.hr www.aci-club.hr



I- XII III 160 4 m 8 nm





MARINA MANDALINA



43°43,0' N 15°54,3' E
UKW KANAL 17

MARINA MANDALINA - befindet sich im Osten der Šibeniker Bucht in einer von Natur aus geschützten tiefen Bucht des Hl. Petar, der zusätzlich mit einem starken Wellenbrecher vor dem südlichen Jugo-Wind geschützt ist.

Öffnungszeiten: das ganze Jahr

Bootsliegeplätze: Die Marina verfügt über 335 Liegeplätze im Meer und an schwimmenden Betonpontons mit Querstegen sowie über 50 Landstellplätze. Alle Liegeplätze sind mit einem Wasser- und Stromanschluss ausgestattet. Aufgrund der entsprechenden Meerestiefe, des Ankersystems und der Stromanschlüsse (bis zu 250 A) sowie aufgrund des hohen Service-Niveaus eignet sich die Marina besonders gut für das Anlegen von Megayachten bis zu 100 m Länge.

Einrichtungen: Rezeption, Internet Point, WLAN, Wechselstube, Bankautomat, Restaurant-Pizzeria & Café Bar, Eisautomat, Sanitäranlagen (Dusche und WC), kleines Lebensmittelgeschäft, Wachdienst 24 h, Parkplatz, Kran mit 1,5 Tonnen Tragkraft, Travel-Lift mit 50 Tonnen Tragkraft, Reparatur- und Wartungswerkstatt sowie Motorboot für den Einsatz in Notfällen 24 h, Vermietung von Segel- und Motorbooten, Segelschule, Sportverein, Organisation von Regatten, Versicherungsdienste, Taxi, Rent-a-car, Transfer mit dem Kleinbus ins Stadtzentrum von Šibenik und zum Shopping Center, Transfer mit dem Boot, Wäscherei und auf Wunsch Belieferung der Boote mit Versorgungsgütern. Die Marina bietet Wartungsarbeiten und alle Arten von Reparaturen und Überprüfungen der Boote bis zu 100 m Länge an, da sie einen Synchronlift mit 900 Tonnen Tragkraft, einen Trockendock mit 1500 Tonnen Tragkraft sowie geschlossene Hallen für Arbeiten am Boot in den Wintermonaten in einer Schiffswerft mit 100-jähriger Tradition besitzt, die sich auf dem Gelände der Marina befindet.

Service in unmittelbarer Nähe der Marina: Shopping Center (Supermarkt, Kleider- und Schuhgeschäfte, Souvenirladen, Bank) - 1 km; Hotel, Sportplätze, Innen- und Außen-Pools sowie Wellness Center - 3 km; das Zentralbüro des Hafenamtes in Šibenik befindet sich im Stadthafen, der 0,5 sm / 4 km entfernt ist; die Tankstelle für Boote ist 0,1 sm, die Tankstelle für Autos ist 1 km entfernt.

Verkehrsverbindungen:

Unmittelbare Nähe zu den zwei Nationalparks Kornati und Krka sowie zum Šibeniker Archipel mit den pittoresken, bewohnten Inseln Zlarin, Kaprije, Žirje, Prvić, Krpanj; Nähe der Autobahn Zagreb-Split (3,5 km), tägliche Direktflüge in alle größere europäischen Zentren vom Flughafen Split (70 km) und Zadar (70 km).

Entfernungen: Zagreb - 330 km, Dubrovnik - 300 km, Rijeka - 290 km, Ljubljana - 400 km, Wien - 710 km.

HR - 22000 Šibenik
Obala Jerka Šižgorića 1
Tel.: +385 22 312 977
+385 22 312 975
Fax: +385 22 312 988
E-Mail: marina@ncp.hr
recepција@ncp.hr
www.ncp.hr



I- XII II 335 50 6-25 m 50t 1,5t 0,5 nm



YACHT MARINA SOLARIS

43°42'00" N 15°53'20" E
UKW KANAL 17

YACHT MARINA SOLARIS - befindet sich an der Mitteladria, 6 km südlich von Šibenik, auf einer Halbinsel in einer windgeschützten Bucht im Rahmen der Ferienanlage Solaris Holiday Resort.

Die Yacht Marina Solaris ist von einer wunderschönen Landschaft mit üppiger mediterraner Vegetation umgeben. Inmitten der Bucht der Marina befindet sich eine kleine Insel, auf der Sie sich in der Cafe Bar Captains's Club erfrischen und ausruhen können.

Marina Solaris ist einzigartig aufgrund ihrer hervorragenden geografischen Lage, ihres hervorragenden Windschutzes und ihrer Nähe zu den Nationalparks Krka und Kornati, aber auch aufgrund ihres pittoresken und wunderschönen Šibeniker Archipels mit einer Reihe von Inseln, Inselchen und Riffen. Für jeden Nautiker sind auch die zahlreichen Buchten mit kristallklarem Meer.

Öffnungszeiten: das ganze Jahr

Bootsliegeplätze: Die Marina verfügt über 320 Liegeplätze (für Boote bis max. 2 m Tiefgang) sowie über 200 Landstellplätze. Alle Liegeplätze sind mit einem Strom- und Wasseranschluss ausgestattet.

Einrichtungen: Rezeption, Wechselstube, Telefon, Safe, Cafe, Sanitäranlage (WC, Duschen), Souvenirladen, Kran mit 5 Tonnen Tragkraft, Slipanlage mit 3 Tonnen Tragkraft, Helling, Plattform für die Reinigung und Reparatur von Booten, Hochdruckpumpen für die Bootswäsche, vertraglich vereinbarte Serviceleistungen. Das nächste Restaurant und das nächste Lebensmittelgeschäft befinden sich auf dem nahe gelegenen Campingplatz.

Verkehrsverbindungen:

Die Marina ist etwa 25 km vom Nationalpark Kornati und 60 km vom Flughafen Split entfernt. Entfernungen: Graz - 538 km, Wien - 721 km, München - 869 km, Budapest - 711 km, Triest - 375 km, Mailand - 806 km.

HR - 22000 Šibenik

Hotelsko naselje Solaris bb

Tel.: +385 22 364 440, 22 364 000

Fax: +385 22 364 440, 22 361 800

E-Mail: marina.info@solaris.hr

www.solaris.hr



1.5.-1.11.

III

320

200

2m

4km

5t

3t

4nm

50m 50m



MARINA KREMIK



43° 34'02" N 15° 50'06" E
UKW KANAL 17

MARINA KREMIK - eine der am besten geschützten Marinas an der Adria, befindet sich in einer pittoresken Bucht südlich von Primošten, nur ca. 30 km von Šibenik entfernt.

Öffnungszeiten: das ganze Jahr

Bootsliegeplätze: Die Marina verfügt über 400 Liegeplätze sowie 150 Landstellplätze. Alle Liegeplätze sind mit einem Wasser- und Stromanschluss ausgestattet.

Einrichtungen: Rezeption, Wechselstube, Internet Corner und WLAN, Restaurant, Lebensmittelgeschäft, Fachgeschäft für Nautikausrüstung, Sanitäranlage (WC und Duschen), Reparatur- und Wartungswerkstatt, Kran mit 5 Tonnen Tragkraft, Travel-Lift mit 80 Tonnen Tragkraft, Taxi auf Wunsch, Parkplatz, Bootscharter, Internet Corner und WLAN. Die nächsten Tankstellen befinden sich in Šibenik (9 sm) und in Trogir (18 sm).

Verkehrsverbindungen:

30 sm vom Nationalpark Kornati und nur 30 km vom internationalen Flughafen Split entfernt.

HR - 22202 Primošten, Splitska 22-24

Tel.: +385 22 570 068

Fax: + 385 22 571 142

E-Mail: info@marina-kremik.hr

www.marina-kremik.hr



I- XII II 400 150 15 m 80 t 5 t 15 nm

4 km



43° 31' N 15° 58' E
UKW KANAL 17

MARINA FRAPA - ist eine der schönsten kroatischen Marinas und befindet sich an der Mitteladria der kroatischen Küste, zwischen den Städten Šibenik und Split, in Rogoznica, in der bildschönen und von allen Seiten geschützten Bucht Soline. Die Insel, auf der sich alle Einrichtungen der Marina befinden, sowie die zehn Stege auf einer

Fläche von 136.000 Quadratmetern machen sie zu einem Juwel unter den kroatischen Marinas, und davon zeugen auch die 7 Auszeichnungen für die beste Marina an der Adria sowie eine besondere Auszeichnung im Jahre 2008 für die Marina ohne Konkurrenz. Die blaue Flagge - eine renommierte Auszeichnung für eine bewährte Umwelt - wird der Marina schon 8 Jahre in Folge verliehen. In den Jahren 2006 und 2007 hat die Marina eine Auszeichnung für die beste internationale Marina erhalten.

Öffnungszeiten: das ganze Jahr

Bootliegeplätze: Die Marina verfügt über 450 Liegeplätze und über 150 Landstellplätze, und ab 2008 gibt es auch einen 390 m langen Transit-Steg, der sogar Megayachten annehmen kann. Alle Liegeplätze sind mit einem Wasser- und Stromanschluss ausgestattet.

Einrichtungen: Rezeption, Wechselstube, Internet Corner und kabelloser Internetzugang-WiFi während des ganzen Jahres, auf dem Gelände der Marina gibt es luxuriös eingerichtete Apartments, Restaurants, Enothek, Champagner-Bar, Captain's Club, Lebensmittelgeschäfte und Fachgeschäfte für Nautikaurüstung, Konditorei, Pizzeria, Swimmingpool, Sport Center, großer und kleiner Kongresssaal, Tennisplatz, Disco- Nachtclub, Sanitäranlage (WC und Duschen), Travel-Lift mir 75 Tonnen Tragkraft, Reparatur- und Wartungswerkstatt sowie Parkplatz. Tankmöglichkeit (Diesel) während der Saison.

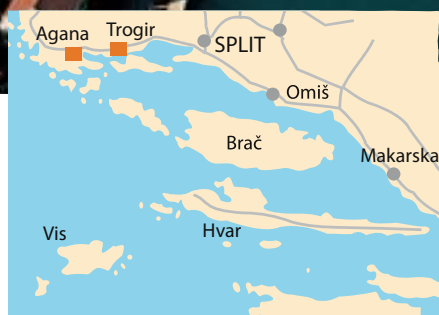
Verkehrsverbindungen: Die Marina ist 24 km vom Flughafen Split entfernt, und in unmittelbarer Nähe befinden sich auch zwei Nationalparks. Der Nationalpark Krka ist 17 sm und der Nationalpark Kornati 14 sm entfernt.

HR - 22203 Rogoznica, Uvala Soline bb, Tel.: +385 22 559 900 / Fax: +385 22 559 932

E-Mail: marina-frapa@si.t-com.hr www.marinafrapa.com



I- XII	I	450	150	8 m	75 t
--------	---	-----	-----	-----	------



MARINA AGANA

43°30,6' N 16°07' E
UKW KANAL 17

MARINA AGANA - befindet sich am Fuße der Marina-Bucht im rustikalen Ort Marina.

Öffnungszeiten: das ganze Jahr

Bootsliegeplätze: Die Marina verfügt über 134 Liegeplätze (für Yachten bis 25 m) sowie über 70 Landstellplätze.

Einrichtungen: Rezeption, Sanitäranlage (WC und Duschen), Fachgeschäft für Nautikausrüstung, Reparatur- und Wartungswerkstatt, Café Bar, Parkplatz, Kran mit 40 Tonnen Tragkraft, Wäscherei sowie Charterbüros. Im Umkreis von 200 m um die Marina befinden sich Restaurants, Post, Ambulanz für Allgemeinmedizin und Lebensmittelgeschäfte. Die nächste Tankstelle sowie das Hafenamt befinden sich in Trogir (6 sm).

Verkehrsverbindungen:

Gute Straßenverbindung in alle Richtungen. Der internationale Flughafen Split ist 15 km entfernt.

HR- 21222 Marina, Dr. Franje Tuđmana 5

Tel.: +385 21 889 411, 21 889 412 / Fax: +385 21 889 010

E-Mail: agana.marina@st.t-com.hr www.marina-agana.hr



I- XII II 134 70 6m 40t 100 m 6nm 200 m 200 m



ACI MARINA TROGIR

43°30,8' N 16°15,2' E
UKW KANAL 17

ACI MARINA TROGIR - befindet sich an der Nordküste der Insel Čiovo, zwischen der Brücke von Trogir und dem Kap Čubrijan, gegenüber der Stadt Trogir.

Öffnungszeiten: das ganze Jahr

Bootsliegeplätze: Die Marina verfügt über 174 Liegeplätze sowie 35 Landstellplätze. Alle Liegeplätze sind mit einem Wasser- und Stromanschluss ausgestattet.

Einrichtungen: Rezeption, Wechselstube, kabelloser Internetzugang - WLAN, Restaurant, Sanitäranlage (WC und Duschen), Lebensmittelgeschäft, Reparatur- und Wartungswerkstatt, Kran mit 10 Tonnen Tragkraft, Parkplatz für PKWs, Charterfirmen vermieten Boote. Die Tankstelle befindet sich am westlichen Ende der Marina.

Verkehrsverbindungen:

Der internationale Flughafen Split ist 6 km von Trogir entfernt und verbindet diese Region mit ganz Europa. Ganzjährige Fährlinien verbinden Split (25 km entfernt) mit Rijeka und Dubrovnik (Fahrt an der Küste entlang) sowie mit den italienischen Häfen Ancona und Pescara bzw. über Dubrovnik mit Bari.

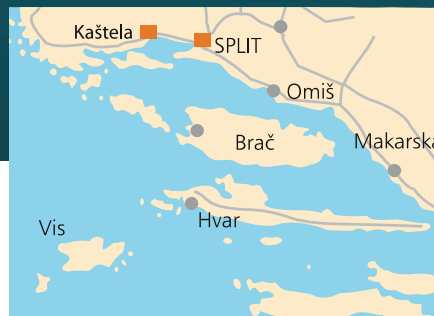
HR - 21220 Trogir, Put Cumbrijana 22

Tel.: +385 21 881 544 / Fax: +385 21 881 258

E-Mail: m.trogir@aci-club.hr www.aci-club.hr



I- XII II 174 35 4,5 m 10 t



MARINA KAŠTELA

43°32,7' N 16°23,9' E
UKW KANAL 17

MARINA KAŠTELA - befindet sich im Herzen Dalmatiens zwischen Split und Trogir und stellt einen idealen Ausgangspunkt für einen nautischen Traumurlaub dar.

Bootsliegeplätze: Die Marina Kaštela verfügt über zwei getrennte Hafenbecken mit 400 Liegeplätzen für private Boote entlang der Innenseite des 500 m langen Wellenbrechers. Der Wellenbrecher der Marina, an dem die Meerestiefe 8-11 m beträgt, ermöglicht das Anlegen großer Schiffe und Megayachten. Stromanschluss ist von 16 A bis zu 125 Ah möglich. Es stehen außerdem 200 Landstellplätze zur Verfügung.

Einrichtungen: Rezeption im Charterbereich der Marina, Büros von Charterfirmen, Café Bar, Bankautomat, Internetzugang möglich (Internet Corner, WLAN), moderne Sanitäranlagen mit separatem Bereich für behinderte Personen, Wäscherei, Lebensmittelgeschäft, bewachter Parkplatz mit 300 Parkplätzen, Kran mit 5 Tonnen Tragkraft, Travel-Lift mit 60 Tonnen Tragkraft sowie hydraulischer Slip mit 40 Tonnen Tragkraft, Reparatur- und Wartungswerkstatt. Ein Restaurant sowie verschiedene andere Dienstleistungen stehen in unmittelbarer Nähe der Marina zur Verfügung.

Verkehrsverbindungen:

Die Marina Kaštela befindet sich zwischen Trogir (9 km) und Split (7 km). Sie ist 5 km vom internationalen Flughafen Split entfernt. Dank häufiger täglicher Busverbindungen zum Fährhafen sowie zum Busbahnhof und Bahnhof in Split ist diese Marina für alle nationalen und internationalen Gäste sehr gut zu erreichen.

HR - 21213 Kaštel Gomilica
Šetalište kralja Tomislava bb
Tel: +385 21 204 010 / Fax: +385 21 204 070
E-Mail: marina@marina-kastela.com
www.marina-kastela.com



I- XII 400 200 50 m 60 t 5 t 3,5 nm 350 m



ACI MARINA SPLIT



43°30,1' N 16°26,0' E
UKW KANAL 17

ACI MARINA SPLIT - befindet sich im südöstlichen Teil des Stadthafens, nördlich der Halbinsel Sustipan. Ein langer Wellenbrecher bietet guten Schutz vor Südwinden.

Öffnungszeiten: das ganze Jahr

Bootsliegeplätze: Die Marina verfügt über 330 Liegeplätze sowie 40 Landstellplätze. Alle Liegeplätze sind mit einem Wasser- und Stromanschluss ausgestattet. Anlegen von Megayachten bis 60 m Länge ist möglich.

Einrichtungen: Rezeption, Wechselstube, kabelloser Internetzugang - WLAN, zwei Restaurants, Cafe, Pizzeria, Sanitäranlage (WC und Duschen), Lebensmittelgeschäft und Fachgeschäft für Nautikausrüstung, Reparatur- und Wartungswerkstatt, Kran mit 10 Tonnen Tragkraft, Slipanlage (35 Tonnen Tragkraft), Mastkran, Parkplatz für PKWs, zahlreiche Charterfirmen vermieten Boote. Der ganzjährig geöffnete Grenzübergang befindet sich im Stadthafen. Die Tankstelle ist vor dem Hotel "Marjan" (100 m).

Verkehrsverbindungen:

Der Stadthafen sowie der Busbahnhof und Bahnhof sind nur einen Kilometer von der Marina entfernt. Split ist durch regelmäßige Fährlinien mit Rijeka und Dubrovnik, sowie mit Ancona, Pescara und Bari in Italien verbunden. Der nur 25 km von der Stadt entfernte Flughafen verbindet die ganze Region mit Europa und der Welt. Hervorragende Straßenverbindung - Entfernungen: Triest - 448 km, Mailand - 879 km, Graz - 582 km, Wien - 775 km, München - 912 km, Budapest - 744 km.

HR - 21000 Split, Uvala Baluni 8

Tel.: +385 21 398 548, Fax: +385 21 398 556 / E-Mail: m.split@aci-club.hr www.aci-club.hr



I- XII II 330 40 3,5 m 10 † 35 †



MARINA LAV

43°29,3 N 16°32 E
VHF KANAL 17

MARINA LAV – befindet sich im zentralen Teil der kroatischen Küste, nur 5 km östlich des Stadtzentrums der Stadt Split. Marina Lav gehört zum luxuriösesten Hotelkomplex Le Meridien Lav Hoteli.

Aufgrund der Umgebung und der luxuriösen Einrichtung des Fünf-Sterne-Hotels ist die Marina Lav für Ihren Traumurlaub ein einmaliger Start- und Zielhafen.

Öffnungszeiten: das ganze Jahr

Bootsliegeplätze: Die Marina Lav ist ein sicherer Hafen für Motoryachten der Längen 12-30 Meter.

Alle 74 Liegeplätze sind mit Wasser- und Stromanschluss von 16-125 Ah ausgestattet.

In der Sommersaison können entlang der Außenseite Yachten bis 50 m anlegen.

Einrichtungen: Video- und Security-Überwachung der Boote rund um die Uhr, Cafe Bars, ganzjährig geöffnete Rezeption, Wechselstube, kabelloser Internetzugang – WLAN, Nutzung separater Sanitäranlagen, Luxus-Charter-Service, Catering, Benutzung der Garage möglich, Lieferung und Transport von Lebensmitteln mit Elektromobil bis aufs Boot, Tauchservice und Jet Ski, Wassersport... sind nur einige Teile des großen Angebots der Marina Lav.

In der luxuriösen Umgebung des Hotels Le Meridien Lav bietet Gästen der Marina Lav verschiedene Restaurants, Champagner und Art Cafe Bars, SPA Center, Innen- und Außenpool, Tennisplätze, Casino und Nachtclub, Strände, Pinguin Club für Kinder....

Verkehrsverbindungen:

Die Verbindung mit dem internationalen Flughafen Split (25 km, 14 M) ist dank regelmäßiger und exklusiver Busverbindungen und schneller Bootslinien (auf Wunsch) möglich.

HR - 21312 Podstrana, Grljevačka 2a

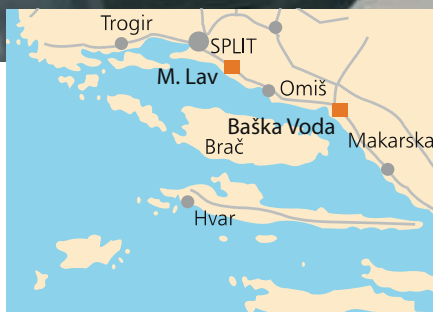
Tel.: +385 21 500 388, Fax: +385 21 500 387

E-Mail: info@marinalav.hr www.marinalav.hr



I- XII III 74 2,7m 1 km 6nm

200 m



MARINA BAŠKA VODA

43°21' N 16°56' E
UKW KANAL 17

MARINA BAŠKA VODA - befindet sich in einer der schönsten Buchten an der Makarska Riviera. Sie liegt zwischen Split (50 km) und Makarska (10 km).

Öffnungszeiten: das ganze Jahr

Bootsliegeplätze: Die Marina verfügt über 30 Liegeplätze. Alle Liegeplätze sind mit einem Wasser- und Stromanschluss ausgestattet. Es ist ein Stromanschluss von 16 Ah bis 150 Ah möglich.

Einrichtungen: Rezeption, Sanitäranlage (WC und Duschen). In unmittelbarer Nähe befinden sich Restaurants, Wäscherei, Autowaschanlage sowie ein Archäologisches Museum. Es besteht die Möglichkeit Fahrräder und Jet-Skis zu mieten, und für Liebhaber der Unterwasserwelt befindet sich in unmittelbarer Nähe ein Tauchclub. Die nächste Reparatur- und Wartungswerkstatt befindet sich in der Marina Krvavica, 5 km in Richtung Makarska, und die nächsten Tankstellen befinden sich in Makarska (5 sm) oder in Sumartin auf der Insel Brač (6 sm).

Verkehrsverbindungen:

Die Nähe des Flughafens Split und der Stadt Split selbst ermöglicht sowohl nationalen als auch internationalen Gästen, die Marina leicht zu erreichen. Es gibt häufige tägliche Busverbindungen nach Split, wo es einen Fährhafen sowie einen Busbahnhof und Bahnhof gibt, die diese Region mit ganz Europa und der Welt verbinden.

HR - 21320 Baška Voda, Obala Sv. Nikole 3

Tel.: +385 21 620 909, Fax: +385 21 620 907

E-Mail: baskavoda@baotic-yachting.com www.baotic-yachting.com



I- XII

30

4 m

5 km

5 nm

200 m

300 m



ACI MARINA MILNA

43°19,6' N 16°27,0' E
UKW KANAL 17

ACI MARINA MILNA - befindet sich auf der Insel Brač, im südöstlichen Teil der Bucht Milna, gegenüber dem Zentrum der Ortschaft.

Öffnungszeiten: das ganze Jahr

Bootsliegeplätze: Die Marina verfügt über 155 Liegeplätze sowie 15 Landstellplätze. Alle Liegeplätze sind mit einem Wasser- und Stromanschluss ausgestattet.

Einrichtungen: Rezeption, Wechselstube, kabelloser Internetzugang - WLAN, Restaurant, Cafe, Sanitäreanlage (WC und Duschen), Reparatur- und Wartungswerkstatt, Kran mit 10 Tonnen Tragkraft, Slipanlage mit 120 Tonnen Tragkraft in der auf die Reparatur von Holzbooten spezialisierten Werft. Die Tankstelle befindet sich 500 Meter unmittelbar vor der Einfahrt in die Marina. Im Ort selbst gibt es gegenüber der Marina Einkaufsmöglichkeiten in mehreren Lebensmittel- und Gemischtwarengeschäften.

Verkehrsverbindungen:

Die Marina in Milna ist dank häufiger Fährlinien über Supetar (20 km) und einem schnellem Katamaran mit Split, dem Zentrum der Region, verbunden. Und außer dem internationalen Flughafen in Split ist während der Sommersaison auch der internationale Flughafen auf der Insel Brač geöffnet.

HR - 21405 Milna

Tel.: +385 21 636 306 / Fax.: +385 21 636 272

E-Mail: m.milna@aci-club.hr www.aci-club.hr



I- XII II 155 15 5 m 10 t 120 t



ACI MARINA VRBOSKA



43°10,8' N 16°41,0' E
UKW KANAL 17

ACI MARINA VRBOSKA - befindet sich auf der Insel Hvar, an der Südküste der Außenseite der Bucht Vrboska.

Öffnungszeiten: das ganze Jahr

Bootsliegeplätze: Die Marina verfügt über 124 Liegeplätze sowie 25 Landstellplätze. Die Liegeplätze sind mit einem Wasser- und Stromanschluss ausgestattet.

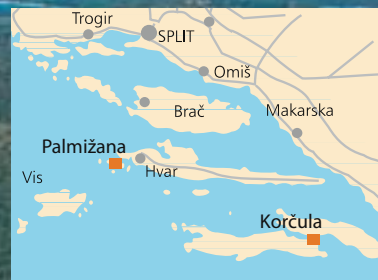
Einrichtungen: Rezeption, Wechselstube, kabelloser Internetzugang - WLAN, Restaurant, Sanitäreanlage (WC und Duschen), Wäscherei, Reparatur- und Wartungswerkstatt, Kran mit 5 Tonnen Tragkraft, Parkplatz für PKWs. Die Tankstelle befindet sich neben dem Kran. Einkäufe von Lebensmitteln und anderen Bedarfsgütern kann man im Ort erledigen (300 m). Dies auch ist eine gute Gelegenheit, durch den Ort Vrboska zu spazieren und die einheimische Bevölkerung kennen zu lernen.

Verkehrsverbindungen:

Vrboska ist dank Fährlinien in Stari Grad (7 km) mit Split, dem Zentrum der Region, und dank Fährlinien mit Rijeka und Dubrovnik sowie mit den italienischen Städten Ancona und Pescara (über Split) beziehungsweise mit Bari über Dubrovnik verbunden. Es bestehen tägliche Autobusverbindungen mit anderen Orten auf der Insel Hvar. Zwischen Hvar und Brač, wo es ebenfalls einen internationalen Flughafen gibt, besteht eine Verbindung durch eine Schnellbootlinie, die einmal täglich aus Jelsa (5 km) verkehrt, und aus Vrboska fährt während der Saison jeden Tag ein Ausflugsschiff nach Bol.



HR - 21463 Vrboska
Tel.: +385 21 774 018
Fax: +385 21 774 144
E-Mail: m.vrboska@aci-club.hr
www.aci-club.hr



ACI MARINA PALMIŽANA

43°09,8' N 16°23,8' E
UKW KANAL 17

ACI MARINA PALMIŽANA - befindet sich südlich der Stadt Hvar in der gleichnamigen Bucht an der Nordostküste der Insel des Hl. Klement (Inselgruppe "Paklenski otoci").

Öffnungszeiten: von April bis Ende Oktober

Bootsliegeplätze: Die Marina verfügt über 219 Liegeplätze, die mit einem Wasser- und Stromanschluss ausgestattet sind.

Einrichtungen: Rezeption, Wechselstube, kabelloser Internetzugang - WLAN, Restaurant, Cafe Bar, Sanitäranlage (WC und Duschen), Lebensmittelgeschäft, Kinderspielplatz. Die nächste Tankstelle befindet sich im Stadthafen Hvar (*Križna luka*) der 2,5 sm entfernt ist.

Verkehrsverbindungen:

Die Marina kann man mit Fähren erreichen, die die Insel Hvar über den Hafen in Stari Grad mit Split verbinden, oder aber auch mit einer Fährlinie, die die Insel mit Rijeka und Dubrovnik sowie den italienischen Städten Ancona und Pescara (über Split) beziehungsweise Bari über Dubrovnik verbindet. In Hvar werden auch Ausflüge auf Fähren zu den nahe liegenden Inseln organisiert. Während der Saison verbinden Taxiboote die Marina Palmižana mit Hvar.



IV-X III 219 5m 2,5 nm



HR - 21450 Hvar

Tel.: +385 21 744 995 / Fax: +385 21 744 985

E-Mail: m.palmizana@aci-club.hr www.aci-club.hr



ACI MARINA KORČULA



42°57,6' N 17°08,4' E
UKW KANAL 17

ACI MARINA KORČULA - befindet sich auf der Insel Korčula, in einer kleinen Bucht östlich der Stadt Korčula. Im Norden ist die Marina durch einen Wellenbrecher geschützt.

Öffnungszeiten: das ganze Jahr

Bootsliegeplätze: Die Marina verfügt über 159 Liegeplätze sowie 16 Landstellplätze. Die Liegeplätze sind mit einem Wasser- und Stromanschluss ausgestattet. Das Anlegen von Megayachten bis 40 m Länge möglich.

Einrichtungen: Rezeption, Wechselstube, kabelloser Internetzugang - WLAN, Restaurant, Sanitäreanlage, Wäscherei, Lebensmittelgeschäft, Läden mit Nautikausrüstung, Friseursalon, Reparatur- und Wartungswerkstatt, Kran mit 10 Tonnen Tragkraft, Parkplatz für PKWs. Die Tankstelle befindet sich 0,5 sm östlich des Hafens, neben der Fähranlegestelle. Im Stadthafen befindet sich auch der ganzjährig geöffnete Grenzübergang.

Außerdem bietet die Marina auch Übernachtungsmöglichkeiten in 13 komfortablen Apartments und vier Zimmern an.

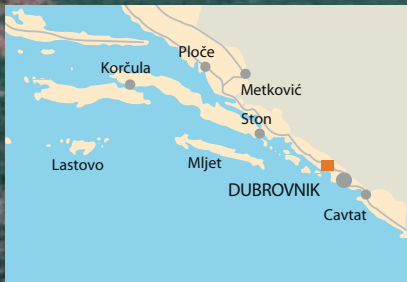
Verkehrsverbindungen:

Die Stadt Korčula ist über eine Fährlinie nach Orebić auf der Halbinsel Pelješac mit dem Festland verbunden, von wo aus man auch den internationalen Flughafen Čilipi neben Dubrovnik (130 km) erreichen kann. Von Pelješac aus kommt man mit der Fähre auch zur Stadt Ploče (Linie Trpanj-Ploče). Während der Tourismussaison gibt es mehrmals täglich Fährverbindungen zwischen der Stadt Korčula und der Ortschaft Drvenik auf dem Küstenland von Makarska. Die Insel Korčula ist durch die Fähre aus Vela Luka (40 km) mit Split verbunden. Korčula ist über Fährlinien mit Rijeka und Dubrovnik, sowie mit den italienischen Städten Pescara und Ancona über Split, und mit Bari über Dubrovnik verbunden.

HR - 20260 Korčula / Tel.: +385 20 711 661 / Fax: +385 20 711 748

E-Mail: m.korcula@aci-club.hr www.aci-club.hr







ACI MARINA DUBROVNIK



42°40,3'N 18°07,6' E
UKW KANAL 17

ACI MARINA DUBROVNIK - befindet sich bei Komolac, ist ca. 2 sm vor der Einfahrt in den Hafen Gruž, sowie nur 6 km vom Altstadt kern entfernt.

Öffnungszeiten: das ganze Jahr

Bootsliegeplätze: Die Marina verfügt über 350 Liegeplätze sowie 140 Landstellplätze. Alle Liegeplätze sind mit einem Wasser- und Stromanschluss ausgestattet. Das Anlegen von Megayachten bis 60 m ist möglich.

Einrichtungen: Rezeption, Wechselstube, kabelloser Internetzugang - WLAN, Snack-Bar mit Pizzeria, Bierstube, Tennisplätze, Restaurant, Swimmingpool, Sanitäreanlage (WC und Duschen), Wäscherei, Supermarkt, Fachgeschäft für Nautikausrüstung, Reparatur- und Wartungswerkstatt, Travel-Lift mit 60 Tonnen Tragkraft, Parkplatz für PKWs, Lokalbüro des Hafenamtes. Durch Vermittlung von einigen Charterunternehmen kann man Boote mieten. Die Tankstelle befindet sich in der Marina, und Gas kann man an der Tankstelle an der Straßeneinfahrt in die Marina besorgen. Ganzjährig geöffneter Grenzübergang im Hafen Gruž.

Verkehrsverbindungen:

Dubrovnik und die Marina in Komolac kann man außer mit dem Fahrzeug auch mit dem Flugzeug erreichen, da sich der Flughafen Čilipi-Dubrovnik in der Nähe befindet. Außerdem auch mit Schiffen aus Rijeka beziehungsweise aus Italien aus den Orten Ancona und Pescara über Split oder direkt aus Bari. Regelmäßige Busverbindungen verbinden die Marina mit dem Hafen Gruž und Stari Grad.

HR - 20236 Mokošica - Dubrovnik, Na skali 2

Tel.: +385 20 455 020

Fax: +385 20 451 922

E-Mail: m.dubrovnik@aci-club.hr

www.aci-club.hr



I- XII II 350 140 6 m 60 t



HERAUSGEBER: Kroatische Zentrale für Tourismus / FÜR DEN HERAUSGEBER: Niko Bulić / REDAKTEUR: Slavija Jačan Obratov
KONZEPTION: Studio Gobbo, Grožnjan / FOTOS: Sergio Gobbo, Živko Bačić (Palagruža, Jabuka) / TEXT: Claudio Ugussi
DESIGN: Studio Gobbo / VORBEREITUNG: Comgraf Umag / DRUCK: Tiskara MEIĆ Rotooffset, Zagreb 2008

Der Verleger garantiert keine absolute Genauigkeit der hier veröffentlichten Informationen und haftet nicht für eventuelle Ungenauigkeiten oder Änderungen dieser Informationen.



HRVATSKA TURISTIČKA ZAJEDNICA

Iblerov trg 10/IV, p.p. 251;10000 ZAGREB, HRVATSKA
Tel:+385 1 46 99 333; Fax:++3851 455 7827
Internet: www.hrvatska.hr
E-Mail: info@htz.hr

Kroatische Zentrale für Tourismus

1010 Wien, Am Hof 13, Österreich
Tel: +43 1 585 38 84
Fax: +43 1 585 38 84 20
E-Mail: office@kroatien.at

Kroatische Zentrale für Tourismus

60311 Frankfurt, Kaiserstrasse 23, Deutschland
Tel: +49 69 23 85 350
Fax: +49 69 23 85 35 20
E-Mail: info@visitkroatien.de

Kroatische Zentrale für Tourismus

80469 München, Rumfordstrasse 7, Deutschland
Tel: +49 89 22 33 44
Fax: +49 89 22 33 77
E-Mail: kroatien-tourismus@t-online.de

Ente Nazionale Croato per il Turismo

20122 Milano, Piazzetta Pattari 1/3, Italia
Tel: +39 02 86 45 44 97
Fax: +39 02 86 45 45 74
E-Mail: info@enteturismocroato.it

Ente Nazionale Croato per il Turismo

00186 Roma, Via Dell'Oca 48, Italia
Tel: +39 06 32 11 0396
Fax: +39 06 32 11 1462
E-Mail: officeroma@enteturismocroato.it

Chorvatské turistické sdružení

110 00 Praha 1, Krakovská 25, Česká Republika
Tel: +420 2 2221 1812
Fax: +420 2 2221 0793
E-Mail: info@htz.cz; infohtz@iol.cz

Chorvátske turistické združenie

821 09 Bratislava, Trenčianska 5, Slovakia
Tel: +421 2 55 562 054
Fax: +421 2 55 422 619
E-Mail: infohtz@chello.sk

Horvát Idegenforgalmi Közösség

1053 Budapest, Magyar u. 36, Magyarország
Tel./Fax: +36 1 266 65 05, +36 1 266 65 33
E-Mail: info@htz.hu

Office National Croate de Tourisme

75116 Paris, 48, avenue Victor Hugo, France
Tel: +33 1 45 00 99 55
Fax: +33 1 45 00 99 56
E-Mail: infos.croatie@wanadoo.fr

Croatian National Tourist Office

London W6 9ER, 2 Lanchesters,
162-164 Fulham Palace Road, United Kingdom
Tel: +44 208 563 79 79
Fax: +44 208 563 26 16
E-Mail: info@croatia-london.co.uk

Croatian National Tourist Office

New York 10118, 350 Fifth Avenue, Suite 4003, U.S.A.
Tel:+1 212 279 8672
Fax: + 1 212 279 8683
E-Mail: cntony@earthlink.net

Narodowy Ośrodek Informacji Turystycznej**Republiki Chorwacji**

00-675 Warszawa, IPC Business Center, ul. Koszykowa 54
Polska
Tel: +48 22 828 51 93
Fax: +48 22 828 51 90
E-Mail: info@chorwacja.home.pl

Kroatiska Turistbyrån

11135 Stockholm, Kungsgatan 24, Sverige
Tel: +46 853 482 080
Fax: +46 820 24 60
E-Mail: croinfo@telia.com

Kroatisch Nationaal Bureau Voor Toerisme

1081 GG Amsterdam, Nijenburg 2F, Netherlands
Tel: +31 20 661 64 22
Fax: +31 20 661 64 27
E-Mail: kroatie-info@planet.nl

Office National Croate du Tourisme

1000 Bruxelles, Vieille Halle aux Bles 38, Belgique
Tel: +32 255 018 88
Fax: +32 251 381 60
E-Mail: info-croatia@scarlet.be

Хорватское туристическое сообщество

123610 Moscow, Krasnopresnenskaya nab. 12
office 1502, Russia
Tel: +7 495 258 15 07
Fax: +7 495 258 15 07
E-Mail: HTZ@wtt.ru

Hrvaška turistična skupnost

1000 Ljubljana, Gosposvetska 2, Slovenija
Tel: +386 1 23 07 400
Fax: +386 1 230 74 04
E-Mail: hrinfo@siol.net

Kroatische Zentrale für Tourismus

8004 Zürich, Badenerstrasse 332, Schweiz
Tel: + 41 43 336 20 30
Fax: +41 43 336 20 39
E-mail: info@kroatien-tourismus.ch

Oficina de Turismo de Croacia

28001 Madrid, Calle Claudio Coello 22, esc.B,1 °C
España
Tel: +34 91 781 5514
Fax: +34 91 431 8443
E-mail: info@visitacroacia.es

Dänemark, 3460 Birkerød

Die Tätigkeiten übernimmt die Agentur VAGABOND
Bregenrodevej 132
Tel.: +45 70 266 860
Fax: + 45 48 131 507
E-mail: info@altomkroatien.dk

www.kroatien.hr